



VILLE DE
LES MONTILS

Étape 2 JEUDI 18 AVRIL

LES MONTILS > CHAILLES 188kms



Commune
de
Chailles

- 41 -

Trophée Agglopolys



Monsieur Didier COUDERT
Maire de Les Montils



Monsieur Yves CROSNIER-COURTIN
Maire de Chailles

Vice-Président de la Communauté d'Agglomération de Blois - Agglopolys

Accès Blois - Les Montils par : D751 Blois, Chailles à gauche Rue des Allets, tout droit Rue des Bordes à droite Route de la Haye. Trajet 11kms. Temps de trajet estimé 15mn

PPO Les Montils Route de la Haye à 0,4km du départ (X 1.302737 - Y 47.499714)

Rassemblement de départ: Avenue de la Gare

- 09h45 Départ de la caravane publicitaire
- 10h35 Signature et présentation des équipes
- 11h40 Appel
- 11h45 Départ fictif Les Montils Avenue de la Gare
- 11h50 Départ réel lancé sur D751 à 3km du lieu de rassemblement

























KMS




































ITINÉRAIRE























































HORAIRES

KMS		ITINÉRAIRE	Caravane	Course	Course
		LES MONTILS Départ fictif Avenue de la Gare	09:45	11:45	11:45
		Carrefour à gauche Rue de Bel Air sur D764	09:45	11:45	11:45
		D764 Carrefour D764/D7/D77 à droite Rue du Vieux Porche - Virage serré	09:45	11:45	11:45
		- Le Vieux Porche - Chaussée rétrécie - Passage sur une seule file	09:46	11:46	11:46
		- A droite Rue de L'Église - A gauche sur D7 puis à droite Rue du Bac	09:47	11:47	11:47
		- A gauche Rue de Frileuse - A droite Rue de la Croix Verte	09:48	11:48	11:48
		- Nombreuses avancées de trottoirs de part et d'autre de la chaussée	09:48	11:48	11:48
		- Carrefour C/D751/VC9 à gauche sur D751 - Virage serré	09:49	11:49	11:49
				43km/h	45km/h
188,0	0,0	D751 Km0 Départ réel	09:50	11:50	11:50
187,0	1,0	D751 CANDÉ-SUR-BEUVRON	09:51	11:51	11:51
186,8	1,2	D751 Îlots centraux passage des deux côtés	09:52	11:51	11:51
186,2	1,8	D751 Carrefour D751/D7 tout droit sur D751 - Pont sur le Beuvron	09:53	11:52	11:52
181,0	7,0	D751 CHAUMONT-SUR-LOIRE	10:03	11:59	11:59
180,7	7,3	D751 Carrefour D751/D1 à droite sur D1 - Îlot central - Pont sur la Loire	10:03	12:00	11:59
180,0	8,0	D1 Carrefour et giratoire D1/D952 tout droit sur D1 - Passage à droite	10:05	12:01	12:00
180,0	8,0	D1 Onzain commune de VEUZAIN-SUR-LOIRE	10:05	12:01	12:00
179,0	9,0	D1 Pont sur la Cisse	10:06	12:02	12:02
178,5	9,5	D1 Carrefour D1/D1a à droite sur D1a	10:07	12:03	12:02
178,3	9,7	D1a Carrefour D1a/D58 à droite sur D58 - Virage serré	10:08	12:03	12:02

177,7	10,3	D58	Ralentisseurs			10:09	12:04	12:03
177,0	11,0	D58	Carrefour D58/D45 tout droit sur D58 - Ralentisseur			10:10	12:05	12:04
176,2	11,8	D58	Ralentisseur très prononcé			10:12	12:06	12:05
174,2	13,8	D58	Carrefour D58/C12 à gauche sur C12 - Début de côte 6%			10:15	12:09	12:08
174,2	13,8	C12	Chouzy-sur-Cisse commune de VALLOIRE-SUR-CISSE			10:15	12:09	12:08
173,5	14,5	C12	Fin de côte			10:17	12:10	12:09
172,8	15,2	C12	Carrefour à droite Rue du Tertre - Îlot central passage à droite			10:18	12:11	12:10
172,3	15,7	C	Carrefour C/D58 à gauche sur D58 - Îlots centraux passage à gauche			10:19	12:11	12:10
172,2	15,8	D58	Pont sur la Cisse - Ralentisseur - Chaussée rétrécie passage sur une seule file			10:19	12:12	12:11
172,0	16,0	D58	Chaussée rétrécie passage sur une seule file			10:20	12:12	12:11
171,9	16,1	D58	Carrefour D58/D135 à gauche sur D135 - Virage serré			10:20	12:12	12:11
171,8	16,2	D135	Ralentisseurs - Coussins berlinois			10:20	12:12	12:11
171,7	16,3	D135	Carrefour à gauche sur D135 - Ralentisseur			10:20	12:12	12:11
171,5	16,5	D135	Carrefour à gauche sur D135 - Îlot central passage des deux côtés			10:20	12:13	12:12
171,4	16,6	D135	Pont sur la Cisse			10:21	12:13	12:12
170,7	17,3	D135	Carrefour à droite sur D135			10:22	12:14	12:13
170,2	17,8	D135	Pont sur la Cisse			10:23	12:14	12:13
169,0	19,0	D135	Carrefour D135/D135c à gauche sur D135c			10:25	12:16	12:15
168,9	19,1	D135c	Pont sur la Cisse - Pont étroit - Chaussée rétrécie passage sur une seule file			10:25	12:16	12:15
168,7	19,3	D135c	Coulanges commune de VALLOIRE-SUR-CISSE - Début de côte 4%			10:26	12:16	12:15
168,5	19,5	D135c	Carrefour D135c/C2 à droite sur D135c - Fin de côte			10:26	12:17	12:16
168,0	20,0	D135c	Carrefour D135c/C à gauche direction Chambon-sur-Cisse sur C			10:27	12:17	12:16
166,2	21,8	C	Carrefour C/D45 à droite sur D45			10:30	12:20	12:19
165,5	22,5	D45	Carrefour D45/D131 tout droit sur D45 - Pont sur la Cisse			10:32	12:21	12:20
165,1	22,9	D45	Chambon-sur-Cisse commune de VALENCISSE			10:32	12:21	12:20
165,0	23,0	D45	Carrefour D45/D135 à gauche sur D135			10:33	12:22	12:20
164,5	23,5	D135	Carrefour D135/C à gauche sur D135			10:34	12:22	12:21
163,5	24,5	D135	Molineuf commune de VALENCISSE			10:35	12:24	12:22
163,3	24,7	D135	Ralentisseur			10:36	12:24	12:22
163,1	24,9	D135	Ralentisseurs - Coussins berlinois			10:36	12:24	12:23
163,0	25,0	D135	Carrefour D135/C7 à droite Chemin du Vieux Tertre sur C7 - Virage très serré			10:36	12:24	12:23
163,0	25,0	C7	Début de côte 10%			10:36	12:24	12:23
162,5	25,5	C7	Carrefour C7/C14 tout droit sur C14			10:37	12:25	12:24
162,0	26,0	C14	Carrefour C14/D766 à gauche sur D766 - Fin de côte			10:38	12:26	12:24
161,0	27,0	D766	Molineuf commune de VALENCISSE			10:40	12:27	12:26
160,6	27,4	D766	Carrefour D766/D135 à droite sur D766			10:41	12:28	12:26
160,5	27,5	D766	Carrefour D766/D135/C6 à droite Tertre de Billeux sur C6 - Virage serré			10:41	12:28	12:26
160,5	27,5	C6	Début de côte 20%			10:41	12:28	12:26
160,0	28,0	C6	Carrefour C6/C5 à gauche Chemin de Coquine sur C5 - Fin de côte MG			10:42	12:29	12:27
159,8	28,2	C5	Carrefour C5/C16 à droite Chemin de la Petite Bausserie sur C16			10:42	12:29	12:27
159,5	28,5	C16	Carrefour C16/C17 à gauche Chemin de la Grossardière sur C17 - Virage serré			10:43	12:29	12:28
159,5	28,5	C17	Descente rapide et sinueuse			10:43	12:29	12:28
158,6	29,4	C17	Carrefour C17/D135 à droite sur D135 - Le Gué-Taureau VALENCISSE			10:45	12:31	12:29
158,0	30,0	D135	Km 30			10:46	12:31	12:30
157,8	30,2	D135	Pont sur la Cisse			10:46	12:32	12:30
157,5	30,5	D135	Carrefour à gauche sur D135 - Andillon - Début de côte 6%			10:47	12:32	12:30
157,0	31,0	D135	Carrefour D135/D135a tout droit sur D135			10:48	12:33	12:31
157,0	31,0	D135	Carelle commune de Saint-Lubin-en-Vergonnois - Fin de côte			10:48	12:33	12:31
155,8	32,2	D135	Coutant commune de Saint-Lubin-en-Vergonnois			10:50	12:34	12:32
154,5	33,5	D135	SAINT-LUBIN-EN-VERGONNOIS			10:52	12:36	12:34
154,0	34,0	D135	Carrefour D135/D32/C1 tout droit direction Saint-Bohaire sur C1			10:53	12:37	12:35
153,8	34,2	C1	Chaussée rétrécie passage sur une seule file - Ralentisseur			10:54	12:37	12:35
149,5	38,5	C2	SAINT-BOHAIRE			11:02	12:43	12:41
149,0	39,0	C2	Carrefour C2/D68 tout droit sur D68			11:03	12:44	12:42
148,8	39,2	D68	Carrefour D68/C tout droit sur D68			11:03	12:44	12:42
148,7	39,3	D68	Carrefour à gauche direction Landes-le-Gaulois sur D68 - Début de côte 4%			11:03	12:44	12:42
148,5	39,5	D68	Carrefour à gauche sur D68			11:04	12:45	12:42
148,0	40,0	D68	Fin de côte - Km 41			11:05	12:45	12:43
145,8	42,2	D68	Grivelle commune de Saint-Bohaire			11:09	12:48	12:46
145,5	42,5	D68	Carrefour D68/C à droite direction La Chapelle-Vendômoise sur C			11:09	12:49	12:46
144,5	43,5	C	Pont sur la Cisse - Pont étroit passage sur une seule file			11:11	12:50	12:48
143,2	44,8	C	Carrefour à gauche Le Bourg sur C9			11:14	12:52	12:49
143,0	45,0	C9	LA CHAPELLE-VENDÔMOISE			11:14	12:52	12:50
142,8	45,2	C9	Carrefour à gauche Route de Blois - Ralentisseur - Virage serré			11:14	12:53	12:50
142,5	45,5	C	Carrefour C/D26 à droite direction Champigny-en-Beauce sur D26 - Ralentisseur			11:15	12:53	12:50
142,3	45,7	D26	2 Ralentisseurs très prononcés			11:15	12:53	12:50

142,0	46,0	D26	Passage à niveau N°59			11:16	12:54	12:51
142,0	46,0	D26	Carrefour tout droit sur D26/C2 tout droit sur D26			11:16	12:54	12:51
141,7	46,3	D26	Toisy commune de la Chapelle-Vendômoise - Ralentisseur très prononcé			11:16	12:54	12:51
138,0	50,0	D26	CHAMPIGNY-EN-BEAUCE			11:23	12:59	12:56
137,5	50,5	D26	Carrefour D26/C106 à gauche direction Villefrancoeur sur C106			11:24	13:00	12:57
137,0	51,0	C106	Carrefour C106/C6 à gauche direction Freschines - Villefrancoeur sur C1			11:25	13:01	12:58
133,3	54,7	C1	VILLEFRANCOEUR - 2 Ralentisseurs coussins berlinois			11:32	13:06	13:02
133,0	55,0	C1	Carrefour C1/C2/D138 tout droit direction Landes-le-Gaulois sur D138			11:33	13:06	13:03
132,9	55,1	D138	Carrefour à gauche direction Landes-le-Gaulois sur D138			11:33	13:06	13:03
132,7	55,3	D138	Passage à niveau N°56			11:33	13:07	13:03
131,2	56,8	D138	Le Breuil commune de Villefrancoeur			11:36	13:09	13:05
131,1	56,9	D138	Carrefour D138/D957 à droite sur D957			11:36	13:09	13:05
131,0	57,0	D957	Carrefour D957/D138 à gauche sur D138 - Virage serré			11:36	13:09	13:06
130,7	57,3	D138	Ralentisseur très prononcé			11:37	13:09	13:06
127,0	61,0	D138	LANDES-LE-GAULOIS			11:44	13:15	13:11
127,0	61,0	D138	Carrefour D138/D47/D68 à gauche puis à droite sur D68 - Virages serrés			11:44	13:15	13:11
122,5	65,5	D68	LANCÔME			11:52	13:21	13:17
122,0	66,0	D68	Carrefour D68/D16 à gauche direction Françay sur D16 - Virage serré			11:53	13:22	13:18
119,0	69,0	D16	Villeneuve commune de Françay			11:59	13:26	13:22
118,5	69,5	D16	FRANCAY			12:00	13:26	13:22
118,3	69,7	D16	Carrefour D16/D108 à gauche direction Herbault sur D108 - Virage serré			12:00	13:27	13:22
118,1	69,9	D108	Carrefour D108/C1 à droite sur C1 - Virage serré			12:01	13:27	13:23
117,5	70,5	C1	Le Corbelé commune de Françay			12:02	13:28	13:24
113,0	75,0	C1	SAINT-ÉTIENNE-DES-GUÉRETS			12:10	13:34	13:30
112,8	75,2	C1	Carrefour C1/D65 à gauche sur D65 - Virage serré			12:11	13:34	13:30
111,5	76,5	D65	Carrefour D65/D766 tout droit direction Santenay sur D65 - Îlots centraux			12:13	13:36	13:32
107,5	80,5	D65	SANTENAY			12:20	13:42	13:37
107,2	80,8	D65	Carrefour D65/D107/D1/D155 à gauche direction Herbault sur D107			12:21	13:42	13:37
103,2	84,8	D107	HERBAULT			12:29	13:48	13:43
103,2	84,8	D107	Zone de collecte - Ralentisseur			12:29	13:48	13:43
103,0	85,0	D107	2 Ralentisseurs			12:29	13:48	13:43
102,6	85,4	D107	Zone de ravitaillement			12:30	13:49	13:43
102,6	85,4	D107	Carrefour D107/D766 à droite sur D766			12:30	13:49	13:43
102,2	85,8	D766	Carrefour D766/D108 tout droit sur D766			12:30	13:49	13:44
102,0	86,0	D766	Carrefour D766/D26 à droite sur D766 - Ralentisseur très prononcé			12:31	13:50	13:44
101,5	86,5	D766	Carrefour et giratoire D766/D32 à droite sur D766 - Passage à droite			12:32	13:50	13:45
101,5	86,5	D766	Zone de collecte			12:32	13:50	13:45
98,0	90,0	D766	Orchaise commune de VALENCISSE			12:38	13:55	13:50
97,5	90,5	D766	Carrefour D766/D135a à droite sur D766			12:39	13:56	13:50
96,0	92,0	D766	Molineuf commune de VALENCISSE			12:42	13:58	13:52
95,5	92,5	D766	Ralentisseur			12:43	13:59	13:53
95,3	92,7	D766	Carrefour D766/D155 à droite sur D155 - Début de côte 6% - Virage très serré			12:43	13:59	13:53
94,3	93,7	D155	La Pignonnière de Nervaux - Fin de côte MG			12:45	14:00	13:54
88,5	99,5	D155	Carrefour D155/C1 à gauche direction Seillac sur C1 - Virage serré			12:56	14:08	14:02
86,5	101,5	C1	Carrefour C1/C11 tout doit sur C11 puis sur C4			13:00	14:11	14:05
86,0	102,0	C4	Seillac commune de VALLOIRE-SUR-CISSE - Ralentisseur très prononcé			13:01	14:12	14:06
85,5	102,5	C4	Carrefour C4/D131 à droite sur D131 - Ralentisseur - Virage serré			13:02	14:13	14:06
83,5	104,5	D131	Carrefour D131/D1 à gauche direction Mesland sur D1			13:05	14:15	14:09
82,0	106,0	D1	Carrefour D1/C3 à droite direction Mesland sur C3			13:08	14:17	14:11
81,0	107,0	C3	MESLAND - Descente rapide et chaussée dégradée			13:10	14:19	14:12
80,5	107,5	C3	Carrefour et giratoire C3/D43 à droite sur D43 - Îlots centraux passage à droite			13:11	14:20	14:13
80,2	107,8	D43	Carrefour D43/D65 à gauche sur D65			13:12	14:20	14:13
78,5	109,5	D65	La Besnerie commune de Monteaux			13:15	14:22	14:16
77,7	110,3	D65	MONTEAUX			13:16	14:23	14:17
77,5	110,5	D65	Carrefour giratoire et îlot central à gauche sur D65			13:17	14:24	14:17
77	111,0	D65	Carrefour D65/D58 à gauche sur D58 - Virage serré - Pont sur la Cisse			13:18	14:24	14:18
76,8	111,2	D58	Carrefour D58/D65 à gauche direction Onzain sur D58			13:18	14:25	14:18
74,5	113,5	D58	Onzain commune de VEUZAIN-SUR-LOIRE			13:22	14:28	14:21
74,3	113,7	D58	Carrefour D58/C12 à gauche sur C12 - Début de côte 6%			13:23	14:28	14:21
74,1	113,9	C12	Carrefour à droite Chemin des Hurons sur C			13:23	14:28	14:21
73,6	114,4	C	Carrefour à droite sur C7- Fin de côte			13:24	14:29	14:22
72,7	115,3	C7	Carrefour C7/D43/D1 à droite direction Onzain sur D1 - Virage serré			13:26	14:30	14:23
71,0	117,0	D1	Onzain commune de VEUZAIN-SUR-LOIRE			13:29	14:33	14:26
70,2	117,8	D1	Balisettes à droite de la chaussée - Chaussée rétrécie passage sur une seule file			13:30	14:34	14:27
70,1	117,9	D1	Carrefour tout droit Grande Rue puis à droite Rue Gustave Marc - Virage serré			13:31	14:34	14:27
70,0	118,0	D1	Balisettes à droite de la chaussée - Chaussée rétrécie passage sur une seule file			13:31	14:34	14:27

69,9	118,1	D1	Carrefour tout droit sur D1 - Avancée de trottoir à gauche		13:31	14:34	14:27
69,8	118,2	D1	Carrefour D1/D1a à droite sur D1		13:31	14:34	14:27
69,3	118,7	D1	Pont sur la Cisse		13:32	14:35	14:28
68,3	119,7	D1	Carrefour et giratoire D1/D952 tout droit sur D1 - Passage à droite		13:34	14:37	14:29
68,3	119,7	D1	Pont sur la Loire		13:34	14:37	14:29
67,6	120,4	D1	CHAUMONT-SUR-LOIRE		13:35	14:38	14:30
67,5	120,5	D1	Carrefour D1/D751 tout droit Rue de la Chapelle - Îlot central passage à droite		13:35	14:38	14:30
67,5	120,5	-	Début de côte 18% - Passage très étroit - Revêtement dégradé		13:35	14:38	14:30
67,0	121,0	-	La Chapelle - Fin de côte MG		13:36	14:38	14:31
66,6	121,4	-	Carrefour à droite Rue de la Gautrie puis tout droit Rue de la Jacquière		13:37	14:39	14:31
66,0	122,0	-	Ralentisseur		13:38	14:40	14:32
65,7	122,3	-	Carrefour à gauche		13:39	14:40	14:33
65,5	122,5	-	Carrefour à gauche direction Montrichard sur D114		13:39	14:40	14:33
65,3	122,7	D114	Carrefour D114/D27 tout droit sur D114 - Ralentisseur		13:40	14:41	14:33
62,3	125,7	D114	Carrefour D114/C10 à gauche direction Valaire sur C10		13:45	14:45	14:37
60,5	127,5	C10	La Pieuse - Carrefour à gauche direction Valaire sur C		13:49	14:47	14:40
59,5	128,5	C	Carrefour à droite direction Valaire sur C2		13:50	14:49	14:41
58,4	129,6	C2	Carrefour et giratoire C2/C1/D169 tout droit direction Valaire sur D169		13:53	14:50	14:42
58,0	130,0	D169	VALAIRE - Descente rapide et sinueuse		13:53	14:51	14:43
57,8	130,2	D169	Pont sur le Ruisseau de Valaire - Étroit passage sur une seule file		13:54	14:51	14:43
57,7	130,3	D169	4 Ralentisseurs très prononcés successifs		13:54	14:51	14:43
57,0	131,0	D169	Le Côteau commune de Monthou-sur-Bièvre		13:55	14:52	14:44
56,0	132,0	D169	MONTHOU-SUR-BIÈVRE - Carrefour D169/C6 à gauche sur D169		13:57	14:54	14:46
55,5	132,5	D169	Carrefour D169/D764 à gauche sur D764 - Virage serré		13:58	14:54	14:46
54,0	134,0	D764	Le Bout-du-Pont commune de Monthou-sur-Bièvre		14:01	14:56	14:48
53,5	134,5	D764	Carrefour D764/D7 tout droit sur D764		14:02	14:57	14:49
53,4	134,6	D764	Pont sur le Beuvron - Début de côte 5%		14:02	14:57	14:49
53,0	135,0	D764	LES MONTILS		14:03	14:58	14:50
52,9	135,1	D764	Carrefour D764/D77 à droite direction Seur sur D77 - Fin de côte - Virage serré		14:03	14:58	14:50
50,5	137,5	D77	SEUR - Balisettes et îlots de part et d'autre de la chaussée - Chaussée rétrécie		14:07	15:01	14:53
50,0	138,0	D77	Carrefour D77/D61 à droite direction Chitenay sur D61 - Virage serré		14:08	15:02	14:54
49,7	138,3	D61	Pont sur le Beuvron		14:09	15:02	14:54
49,6	138,4	D61	Carrefour D61/C102 tout droit sur D61		14:09	15:03	14:54
49,5	138,5	D61	Carrefour D61/CR11 à gauche sur D61		14:09	15:03	14:54
48,8	139,2	D61	Carrefour D61/C5 tout droit sur D61		14:11	15:04	14:55
47,0	141,0	D61	CHITENAY		14:14	15:06	14:58
46,7	141,3	D61	Carrefour D61/D38 à gauche sur D38 - Ralentisseur - Virage serré		14:14	15:07	14:58
46,5	141,5	D38	Îlots et avancées de trottoirs de part et d'autre de la chaussée		14:15	15:07	14:58
46,4	141,6	D38	Carrefour D38/D61 tout droit sur D38		14:15	15:07	14:58
46,1	141,9	D38	Îlots centraux passage des deux côtés		14:16	15:08	14:59
46,0	142,0	D38	Carrefour D38/C1 tout droit direction Cormeray sur C1		14:16	15:08	14:59
45,0	143,0	C1	Carrefour C1/C11 tout doit sur C11 puis sur C10		14:18	15:09	15:00
44,5	143,5	C10	CORMERAY - 2 Ralentisseurs		14:19	15:10	15:01
43,5	144,5	C10	Carrefour C10/D956 à droite sur D956 puis à gauche direction Cheverny sur C1		14:20	15:11	15:02
42,5	145,5	C1	Carrefour tout droit sur C102 puis sur C28		14:22	15:13	15:04
40,5	147,5	C1	Carrefour C28/D52 tout droit Rue du Lavoisier sur C28 - Îlot et monument central		14:26	15:15	15:06
39,3	148,7	C28	CHEVERNY		14:28	15:17	15:08
39,3	148,7	C28	Carrefour et giratoire C28/D102 tout droit sur D102		14:28	15:17	15:08
39,0	149,0	D102	Carrefour et giratoire D102/C7 à gauche sur D102 - Passage des deux côtés		14:29	15:17	15:08
38,0	150,0	D102	COUR-CHEVERNY - Carrefour tout droit sur D102 - Pont sur le Conon		14:31	15:19	15:10
37,9	150,1	D102	2 Ralentisseurs Rue Nationale		14:31	15:19	15:10
37,7	150,3	D102	Carrefour D102/D52 à droite Bd de la République puis à droite Bd Munier		14:31	15:19	15:10
37,5	150,5	D102	Carrefour et giratoire D102/D765 tout droit sur D102 passage des deux côtés		14:32	15:20	15:10
37,4	150,6	D102	Séparateurs de voie de part et d'autres de la chaussée - Chaussée rétrécie		14:32	15:20	15:10
37,0	151,0	D102	Carrefour tout droit sur D102 - Ralentisseur		14:33	15:20	15:11
36,5	151,5	D102	Carrefour D102/C à gauche Voie de la Cochenillière sur C		14:34	15:21	15:12
36,0	152,0	C	Carrefour à gauche Voie de la Marigonnerie sur C - Virage serré		14:35	15:22	15:12
35,3	152,7	C	Carrefour tout droit Voie de Trubert		14:36	15:23	15:13
35,0	153,0	C	Carrefour tout droit Voie du Tertre		14:36	15:23	15:14
34,2	153,8	C	Carrefour à droite Voie de Jouvancay - Virage serré		14:38	15:24	15:15
33,2	154,8	C	Carrefour C/D77 à gauche sur D77 - Virage serré		14:40	15:26	15:16
31,9	156,1	D77	Carrefour D77/D765 à droite sur D765 - Îlots centraux passage à droite		14:42	15:27	15:18
31,8	156,2	D765	Carrefour D765/D77 à gauche direction Cellettes sur D77 - Îlot central		14:42	15:27	15:18
30,5	157,5	D77	Pont sur le Conon		14:45	15:29	15:20
29,0	159,0	D77	CELLETES - Ralentisseur		14:48	15:31	15:22
28,6	159,4	D77	Carrefour à droite Rue de la Rozelle sur D77 - Virage serré		14:48	15:32	15:22

28,6	159,4	D77	Carrefour à gauche Rue de la Gaudronnière sur C - Îlot central -Virage très serré		14:48	15:32	15:22
28,5	159,5	C	Carrefour C/C15 à droite Rue de la Varenne sur C15 - Îlot central		14:49	15:32	15:22
28,8	159,2	C15	2 Ralentisseurs successifs		14:48	15:32	15:22
27,9	160,1	C15	Balisettes devant et d'après de la chaussée - Chaussée rétrécie		14:50	15:33	15:23
27,0	161,0	C15	Carrefour tout droit Route du Moulin Neuf sur C15		14:51	15:34	15:24
26,0	162,0	C15	Ralentisseur		14:53	15:36	15:26
25,5	162,5	C15	CHITENAY - Carrefour C15/C5 tout droit Rue du Moulin Neuf sur C5		14:54	15:36	15:26
24,4	163,6	C5	Carrefour C5/D61 tout droit sur D61		14:56	15:38	15:28
23,7	164,3	D61	Carrefour D61/CR11 à gauche sur D61		14:58	15:39	15:29
23,6	164,4	D61	Carrefour D61/C102 tout droit sur D61		14:58	15:39	15:29
23,5	164,5	D61	SEUR - Pont sur le Beuvron		14:58	15:39	15:29
23,2	164,8	D61	Carrefour D77/D61 tout droit Rue Saint-Jacques direction Chailles		14:59	15:39	15:29
23,0	165,0	-	Carrefour à gauche Rue du 19 Mars 1962		14:59	15:40	15:30
22,9	165,1	C1	Carrefour à droite Rue de la Haye direction Chailles sur C1 - Ralentisseur		14:59	15:40	15:30
22,7	165,3	C1	Carrefour à gauche Route des Étangs sur C1		14:59	15:40	15:30
22,0	166,0	C1	La Haye commune de Les Montils		15:01	15:41	15:31
21,8	166,2	C1	Carrefour C1/C4 tout droit Route des Bordes direction Chailles sur C1		15:01	15:41	15:31
21,0	167,0	C1	CHAILLES - 6 Ralentisseurs successifs très prononcés		15:03	15:43	15:32
19,9	168,1	C1	Carrefour tout droit Rue des Allets		15:05	15:44	15:34
19,1	168,9	-	Carrefour tout droit Rue des Allets - 3 Ralentisseurs successifs		15:06	15:45	15:35
18,5	169,5	-	Carrefour à gauche sur D751 - Îlots centraux passage des deux côtés		15:07	15:46	15:36
18,5	169,5		Entrée du circuit final - Îlot central passage des deux côtés		15:07	15:46	15:36
18,0	170,0	D751	1er Passage ligne d'arrivée		15:08	15:47	15:36
17,5	170,5	D751	Carrefour D751/C à droite Rue du Plessis sur C		15:09	15:47	15:37
17,0	171,0	C	Le Plessis		15:10	15:48	15:38
16,7	171,3	C	Carrefour tout droit Chemin du Bas sur VC2 - La Vallée		15:11	15:49	15:38
15,1	172,9	C	Carrefour C/D751 tout droit sur D751 - Îlot central passage à gauche		15:14	15:51	15:40
14,6	173,4	D751	Carrefour à gauche sur D751		15:15	15:51	15:41
14,5	173,5	D751	Carrefour à droite Rue de la Forêt - Virage serré		15:15	15:52	15:41
14,4	173,6	-	Carrefour à droite Rue de la Forêt - Virage serré		15:15	15:52	15:41
14,3	173,7	-	Carrefour tout droit Rue de l'Église - Début de côte 6% - Chaussée rétrécie		15:15	15:52	15:41
14,3	173,7	-	Nombreuses avancées de trottoirs de part et d'après de la chaussée		15:15	15:52	15:41
13,8	174,2	-	Fin de côte - 2 Ralentisseurs successifs		15:16	15:53	15:42
13,7	174,3	-	Carrefour tout droit		15:16	15:53	15:42
13,4	174,6	-	Carrefour à gauche Rue Creuse - Virage serré		15:17	15:53	15:42
13,3	174,7	-	Carrefour tout droit Rue Creuse 2 Ralentisseurs successifs		15:17	15:53	15:42
13,0	175,0	-	Carrefour à gauche sur D751 - Début de côte 5% - Virage serré		15:18	15:54	15:43
12,5	175,5	D751	Carrefour tout droit Rue Nationale sur D751 - Îlots centraux		15:19	15:54	15:44
12,0	176,0	D751	2ème Passage ligne d'arrivée		15:20	15:55	15:44
6,0	182,0	D751	3ème Passage ligne d'arrivée			16:03	15:52
0,0	188,0		CHAILLES Arrivée 4ème Passage			16:12	16:00

Profil dernier Km : Faux plat et largeur de voie 6 mètres

Lutte contre le dopage : Motor-home sur zone technique arrivée

Protocole : Podium Arrivée

Permanence - Salle de presse : Espace Chavil à 500m (X1,430926 - Y47,421758)