

Étape 4 SAMEDI 20 AVRIL



ANGÉ > ANGÉ 191,500 km



Trophée Ville de d'Angé

Maire d'Angé

Accès Blois - Bourré: D2152-D951-D751 Chailles - D764 Les Montils - Monthou-sur-Bièvre Sambin - Pontlevoy - Montrichard Val-de-Cher - D976-D158 Angé.

Trajet 32,5kms. Temps de trajet estimé 42mn

PPO Angé D158 à 0,6km du départ (X 1.239025 - Y 47.334787)

Rassemblement Angé Rue du Commerce - Place

11h15 Départ de la caravane publicitaire



11h50 Signature, présentation des équipes - Remise des casquettes Conseil Départemental - Entreprise Calligaro




























12h55 Appel













13h00 Départ fictif Angé - D17 - Rue du Commerce

13h01 Départ réel à 0,5km du lieu de rassemblement sur D17

KMS	ITINÉRAIRE	HORAIRES
		Caravane Course Course
	D17 ANGÉ Départ fictif - Rue du Commerce	11:15 13:00 13:00
	D17 Carrefour D17/C10 tout droit sur D17	11:15 13:00 13:00
	D17 Îlots centraux passage des deux côtés	11:16 13:00 13:00
		43km/h 45km/h
191,5 0	D17 ▶ ANGÉ - Km0 - Départ réel	11:17 13:01 13:01
191,2 0,3	D17 Carrefour D17/C à droite Route du Perrin - Début de côte 6% -Virage serré	11:17 13:01 13:01
190,3 1,2	C La Buottière - Carrefour à gauche - Fin de côte - Îlot central	11:19 13:02 13:02
189,8 1,7	C Carrefour à gauche La Bruyère commune de Pouillé	11:20 13:03 13:03
189,7 1,8	C Carrefour à gauche Rue de la Rochette - Virage serré	11:20 13:03 13:03
189,3 2,2	C La Rochette commune de Pouillé - Descente rapide	11:21 13:04 13:03
188,6 2,9	C Carrefour C/D17 à droite sur D17 - Virage serré	11:22 13:05 13:04
187,5 4,0	D17 POUILLÉ - Ralentisseur	11:24 13:06 13:06
187,2 4,3	D17 Îlots et balisettes de part et d'autre de la chaussée - Chaussée rétrécie	11:25 13:07 13:06
186,8 4,7	D17 Carrefour D17/C6 à droite sur C6 - Début de côte 6% - Virage très serré	11:25 13:07 13:07
185,6 5,9	C6 Fin de côte - Route de Céré-la-Ronde sur C6	11:28 13:09 13:08
184,5 7,0	C6 Carrefour C6/C à gauche direction Chêne-Gauthier cur C	11:30 13:10 13:10
184,2 7,3	C Chêne-Gauthier commune de Pouillé	11:30 13:11 13:10
183,9 7,6	C Carrefour à gauche puis à droite Rue du Chêne-Gauthier sur C - Virages serrés	11:31 13:11 13:11
183,0 8,5	C Carrefour à gauche direction Pouillé par la Route des Vins sur C	11:32 13:12 13:12
182,9 8,6	C Carrefour à droite sur C	11:33 13:13 13:12
181,5 10,0	C Carrefour tout droit - La Tesnière commune de Pouillé - Descente rapide	11:35 13:14 13:14
180,1 11,4	C Carrefour C/D17 à gauche sur D17 - Virage serré	11:38 13:16 13:16
179,8 11,7	D17 POUILLÉ - 3 Ralentisseurs	11:38 13:17 13:16
179,0 12,5	D17 Carrefour D17/D172 à droite direction Thésée sur D172	11:40 13:18 13:17
178,5 13,0	D172 Carrefour et giratoire D172/D976 tout droit sur D172 - Îlots - Passage à droite	11:41 13:19 13:18
177,5 14,0	D172 Pont sur le Cher - Très étroit passage sur une seule file	11:43 13:20 13:19
177,4 14,1	D172 Passage à niveau N°198Bis	11:43 13:20 13:19
177,3 14,2	D172 THÉSÉE - Carrefour D172/D176 à droite sur D176 - Ralentisseur - Virage serré	11:43 13:20 13:19
176,9 14,6	D176 Carrefour D176/D11 à gauche sur D11 - Début de côte 5% - Virage serré	11:44 13:21 13:20
175,5 16,0	D11 Carrefour D11/C à gauche Rue de la Jamblonnière sur C - Fin de côte	11:47 13:23 13:22
175,4 16,1	C Carrefour à gauche Rue Jeunier sur C - Descente rapide	11:47 13:23 13:22
174,5 17,0	C THÉSÉE	11:48 13:24 13:23
174,0 17,5	C Carrefour C/C23 à droite direction Monthou-sur-Cher sur C23 - Virage serré	11:49 13:25 13:24
174,0 17,5	C23 Rue du Maurepas - Début de côte 6%	11:49 13:25 13:24

173,5	18,0	C23	Fin de côte - Route de Monthou-sur-Cher sur C23		11:50	13:26	13:25
172,5	19	C	MONTHOU-SUR-CHER - Carrefour à gauche Route des Vignes		11:52	13:27	13:26
171,5	20,0	C	Carrefour C/D21/D85 tout droit direction Pontlevoy sur D85		11:54	13:28	13:27
171,4	20,1	D85	Pont sur le Bavet		11:54	13:29	13:27
171,3	20,2	D85	Carrefour tout droit sur D85 - Début de côte 5%		11:54	13:29	13:27
169,5	22,0	D85	Fin de côte		11:58	13:31	13:30
169,0	22,5	D85	Carrefour D85/C à gauche direction Les Arsis - La Verrerie - Virage serré	🚩	11:59	13:32	13:31
168,0	23,5	C	Carrefour C/D176 à droite sur D176 - Virage serré	🚩	12:01	13:33	13:32
166,5	25,0	D176	Carrefour D176/D130a tout droit sur D176		12:03	13:35	13:34
166,0	25,5	D176	Carrefour D176/D158 tout droit sur D176		12:04	13:36	13:35
166,0	25,5	D176	Bourré commune de Montrichard-Val-de-Cher		12:04	13:36	13:35
165,3	26,2	D176	3 Avancées de trottoirs de part et d'autre de la chaussée - Chaussée rétrécie	🚩	12:06	13:37	13:35
165,0	26,5	D176	Carrefour D176/D62 tout droit sur D176 - Ralentisseur très prononcé	🚩	12:06	13:37	13:36
164,9	26,6	D176	Avancées de trottoirs de part et d'autre de la chaussée - Chaussée rétrécie	🚩	12:06	13:38	13:36
164,7	26,8	D176	Ralentisseur très prononcé	🚩	12:07	13:38	13:36
163,7	27,8	D176	Carrefour D176/D62a à droite sur D62a - Début de côte 5%		12:09	13:39	13:38
162,2	29,3	D62a	Carrefour D62a/D62 à droite Route des Roches sur D62 - Fin de côte		12:11	13:41	13:40
162,1	29,4	D62	Bourré commune de Montrichard-Val-de-Cher		12:12	13:42	13:40
161,5	30,0	D62	Km 30		12:13	13:42	13:41
161,0	30,5	D62	Carrefour D62/C14 à gauche Rue des Gouèches sur C14 - Virage serré	🚩	12:14	13:43	13:41
161,0	30,5	C14	Début de côte 6%		12:14	13:43	13:41
160,1	31,4	C14	Fin de côte MG		12:15	13:44	13:42
160,1	31,4	C14	Carrefour C14/C9 à droite Chemin du Poliveau sur C9 - Virage serré	🚩	12:15	13:44	13:42
159,5	32,0	C9	Chaussée dégradée	🚩	12:17	13:45	13:43
159,2	32,3	C9	Carrefour C9/D130 à gauche sur D130		12:17	13:46	13:44
159,1	32,4	D130	PONTLEVOY		12:17	13:46	13:44
159,0	32,5	D130	Carrefour D130/D130a/C4 tout droit direction Thenay sur C4		12:17	13:46	13:44
157,0	34,5	C4	Carrefour C4/D85 à droite sur D85 - Virage serré	🚩	12:21	13:49	13:47
156,5	35,0	D85	Carrefour tout droit sur D85		12:22	13:49	13:47
155,8	35,7	D85	Carrefour D85/C à gauche direction Assenay sur C - Virage serré	🚩	12:23	13:50	13:48
154,5	37,0	C	Assenay - Carrefour à gauche direction Thenay sur C		12:26	13:52	13:50
154,3	37,2	C	Pont sur le Ruisseau des Anguilleuses - Début de côte 6%		12:26	13:52	13:50
154,0	37,5	C	Carrefour à gauche sur C - Fin de côte		12:27	13:53	13:51
153,5	38,0	C	Carrefour à gauche sur C		12:28	13:54	13:51
152,5	39,0	C	La Rouérie - Carrefour tout droit sur C		12:30	13:55	13:53
151,3	40,2	C	THENAY		12:32	13:57	13:54
151,0	40,5	C	Pont sur le Beugnon - Carrefour à droite Rue Francis Gauthier - Virage serré	🚩	12:32	13:57	13:55
150,5	41,0	-	Carrefour tout droit Place de l'Église sur D30		12:33	13:58	13:55
150,4	41,1	D30	Carrefour à gauche sur D30		12:34	13:58	13:55
150,3	41,2	D30	Carrefour à droite direction Pontlevoy sur D30 - Îlot central passage à droite	🚩	12:34	13:58	13:55
149,8	41,7	D30	Km 41		12:35	13:59	13:56
149,0	42,5	D30	PONTLEVOY		12:36	14:00	13:57
148,5	43,0	D30	3 Ralentisseurs successifs	🚩	12:37	14:01	13:58
148,0	43,5	D30	Carrefour D30/D764 à gauche sur D764 - Îlot central - Virage serré	🚩	12:38	14:01	13:59
147,8	43,7	D764	Carrefour D764/D30 à droite sur D30 - Virage serré	🚩	12:38	14:01	13:59
147,5	44,0	D30	2 Ralentisseurs successifs	🚩	12:39	14:02	13:59
147,0	44,5	D30	Carrefour D30/D114 à gauche direction Vallières-les Grandes sur D30		12:40	14:03	14:00
142,5	49,0	D30	Carrefour D30/D139 tout droit sur D30 - Îlots centraux passage des deux côtés	🚩	12:48	14:09	14:06
140,0	51,5	D30	Début de côte 5%		12:53	14:12	14:09
139,0	52,5	D30	VALLIÈRES-LES-GRANDES - Descente rapide	🚩	12:55	14:14	14:11
138,5	53,0	D30	Carrefour D30/D27 à gauche sur D30		12:56	14:14	14:11
138,4	53,1	D30	Carrefour D30/D27 à gauche sur D27 - Ralentisseur - Virage serré	🚩	12:56	14:15	14:11
138,4	53,1	D27	Début côte 6%		12:56	14:15	14:11
138,0	53,5	D27	Fin de côte		12:57	14:15	14:12
137,5	54,0	D27	Carrefour D27/D28 tout droit sur D28		12:58	14:16	14:13
134,5	57,0	D28	Carrefour D28/D139 tout droit sur D28		13:03	14:20	14:17
133,8	57,7	D28	Carrefour D28/D139 tout droit sur D28		13:05	14:21	14:17
131,1	60,4	D28	Montrichard commune de Montrichard-Val-de-Cher		13:10	14:25	14:21
131,0	60,5	D28	Carrefour D28/D28b à droite sur D28b		13:10	14:25	14:21
130,7	60,8	D28b	Balisettes de part et d'autre de la chaussée - Chaussée rétrécie	🚩	13:11	14:25	14:22
130,2	61,3	D28b	Balisettes de part et d'autre de la chaussée - Chaussée rétrécie	🚩	13:11	14:26	14:22
130,1	61,4	D28b	Carrefour D28b/C à droite Rue des Épinettes sur C - Virage serré	🚩	13:12	14:26	14:22
130,1	61,4	C	Début de de côte 6%		13:12	14:26	14:22
129,5	62,0	C	Fin de côte		13:13	14:27	14:23
129,3	62,2	C	Carrefour à droite Rue des Bournais		13:13	14:27	14:23
129,0	62,5	C	Carrefour à droite Rue Vielle d'Amboise - Virage serré	🚩	13:14	14:28	14:24

128,8	62,7	C	Carrefour C/D115 à droite sur D115		13:14	14:28	14:24
128,7	62,8	D115	Carrefour D115/C à gauche Les Coudrais sur C - Descente rapide et sinueuse		13:14	14:28	14:24
127,5	64,0	C	Beaune-Village commune de Chissay-en-Touraine		13:17	14:30	14:26
127,5	64,0	C	Carrefour C Rue des Coudrais/D176 à droite sur D176 - Virage serré		13:17	14:30	14:26
127,0	64,5	D176	Carrefour D176/C à droite sur C - Début de côte de Crotte 10% - Virage serré		13:17	14:31	14:27
126,5	65,0	C	Fin de côte MG		13:18	14:31	14:27
126,5	65,0	C	Carrefour tout droit Rue de la Chaimbauderie		13:18	14:31	14:27
126,3	65,2	C	CHISSAY-EN-TOURAIN		13:19	14:31	14:27
126,1	65,4	C	Carrefour tout droit Rue de la Chaimbauderie		13:19	14:32	14:28
125,3	66,2	C	Carrefour à droite Rue de la Chaimbauderie		13:21	14:33	14:29
125,2	66,3	C	Carrefour C/D27 tout droit Rue du Peu sur C - Début de côte 6% - Route étroite		13:21	14:33	14:29
124,5	67,0	C	Fin de côte - Carrefour tout droit sur C		13:22	14:34	14:30
124,3	67,2	C	Carrefour à gauche sur C		13:23	14:34	14:30
123,7	67,8	C	Carrefour à gauche sur C - La Grange Rouge		13:24	14:35	14:31
123,2	68,3	C	Carrefour tout droit sur C		13:25	14:36	14:32
122,9	68,6	C	Carrefour à gauche Rue du Haut Breton - Descente rapide et sinueuse		13:25	14:36	14:32
122,4	69,1	C	Carrefour à droite Route de Chisseaux - Début de cote 6% - Virage très serré		13:26	14:37	14:33
122,0	69,5	C	Carrefour tout droit sur C		13:27	14:37	14:33
121,5	70,0	C	Carrefour tout droit direction La Touche - Chissay-en-Touraine sur C		13:28	14:38	14:34
121,2	70,3	C	Carrefour à gauche Rue de la Touche sur C		13:28	14:39	14:34
121,0	70,5	C	Carrefour à gauche Rue de la Touche sur C - Descente rapide et sinueuse		13:29	14:39	14:35
120,4	71,1	C	Carrefour à gauche Rue du Prochal - Virage serré		13:30	14:40	14:35
120,1	71,4	C	Carrefour C/D27 à droite Rue Étienne Denis sur D27 - Virage serré		13:30	14:40	14:36
120,0	71,5	D27	Carrefour D27/D176 tout droit direction Saint-Georges-sur-Cher sur D27		13:31	14:40	14:36
119,9	71,6	D27	Passage à niveau N°206		13:31	14:40	14:36
119,7	71,8	D27	Chaussée rétrécie passage sur une seule file		13:31	14:41	14:36
119,4	72,1	D27	Pont du Cher		13:32	14:41	14:37
119,3	72,2	D27	Le Port commune de Saint-Georges-sur-Cher		13:32	14:41	14:37
119,0	72,5	D27	Carrefour/Giratoire D27/D976 passage à droite puis tout droit sur D27		13:32	14:42	14:37
119,0	72,5	D27	SAINT-GEORGES-SUR-CHER		13:32	14:42	14:37
118,9	72,6	D27	Carrefour D27/D17 à gauche sur D17		13:33	14:42	14:37
118,8	72,7	D17	Carrefour D17/D127 à droite sur D127		13:33	14:42	14:37
118,1	73,4	D127	La Vallée Pitrou commune de Saint Georges sur Cher		13:34	14:43	14:38
118,0	73,5	D127	Chaussée rétrécie passage sur une seule file		13:34	14:43	14:39
114,5	77,0	D127	Carrefour D127/D764 à gauche sur D764 - Îlot central passage des deux côtés		13:41	14:48	14:43
113,2	78,3	D764	Carrefour D764/C8 tout droit sur D764		13:43	14:50	14:45
112,3	79,2	D764	Carrefour D764/D170 à gauche Route des Hayes sur D170 - Virage serré		13:45	14:51	14:46
112,3	79,2	D170	FAVEROLLES-SUR-CHER		13:45	14:51	14:46
112,0	79,5	D170	Carrefour D170/C8 à droite Rue de la Mairie sur D170		13:46	14:51	14:47
111,3	80,2	D170	Carrefour D170/C à droite sur D170 - Ralentisseur - Virage serré		13:47	14:52	14:47
111,2	80,3	D170	Pont sur le Ruisseau des Aiguevives		13:47	14:53	14:48
111,2	80,3	D170	Carrefour D170/C à gauche Rue de l'Église sur D170 - Début de côte 6%		13:47	14:53	14:48
110,8	80,7	D170	Carrefour D170/D764 tout droit sur D764 - Fin de côte		13:48	14:53	14:48
110,5	81,0	D764	Montparnasse commune de Faverolles-sur-Cher		13:48	14:54	14:49
110,0	81,5	D764	Carrefour D764/D17 à droite sur D17 - Îlot central passage à droite - Virage serré		13:49	14:54	14:49
109,4	82,1	D17	Carrefour D17/C à droite Route du Chevreau sur C - Début de côte 6%		13:50	14:55	14:50
109,0	82,5	C	Fin de côte		13:51	14:56	14:51
108,1	83,4	C	Carrefour C/D17b à gauche Allée de Villiers sur D17b - Virage serré		13:53	14:57	14:52
107,8	83,7	D17b	Carrefour à gauche sur D17b		13:53	14:57	14:52
107,8	83,7	D17b	SAINT-JULIEN-DE-CHÉDON		13:53	14:57	14:52
107,2	84,3	D17b	Carrefour D17b/C à gauche La Bodarderie sur C - Descente rapide		13:55	14:58	14:53
106,5	85,0	C	Carrefour C/D17 à droite sur D17 - Îlots centraux - Virage très serré		13:56	14:59	14:54
106,4	85,1	D17	Nombreux îlots centraux passage des deux côtés		13:56	14:59	14:54
106,0	85,5	D17	Carrefour D17/D17b tout droit sur D17 - Balisettes à l'axe de la chaussée		13:57	15:00	14:55
105,5	86,0	D17	Carrefour D17/C à droite Route du Peu - Début de côte 6% - Virage serré		13:58	15:01	14:55
104,9	86,6	C	Carrefour à gauche puis à droite Route du Peu sur C		13:59	15:01	14:56
104,1	87,4	C	Fin de côte MG		14:00	15:02	14:57
104,1	87,4	C	Carrefour tout droit Route de l'Église sur C		14:00	15:02	14:57
103,6	87,9	C	Carrefour à gauche Route du Bourg sur C		14:01	15:03	14:58
103,5	88,0	C	Carrefour à gauche direction Angé par la Route de Jacou		14:02	15:03	14:58
103,2	88,3	C	Pont sur le Ruisseau de Sérelles		14:02	15:04	14:58
102,9	88,6	C	Carrefour à gauche Route de Sérelles sur C - Entrée du circuit final		14:03	15:04	14:59
101,7	89,8	C	Carrefour tout droit Route de Sérelles sur C		14:05	15:06	15:00
101,1	90,4	C	Carrefour C/D17 à droite Route de la Vallée sur D17 - Virage serré		14:06	15:07	15:01
100,3	91,2	C	ANGÉ - Carrefour D17/D158 tout droit sur D17 - Îlots centraux		14:08	15:08	15:02
100,0	91,5	D17	1er Passage ligne d'arrivée		14:08	15:08	15:03

99,9	91,6	D17	Carrefour D17/C10 à droite direction Céré-la-Ronde sur C10 - Virage serré		14:08	15:08	15:03
99,8	91,7	C10	Début de côte 4% - Chaussée rétrécie passage sur une seule file		14:08	15:08	15:03
99,5	92,0	C10	Carrefour tout droit Rue du Château sur C10		14:09	15:09	15:03
99,5	92,0	C10	Zone de collecte		14:09	15:09	15:03
99,0	92,5	C10	Zone de ravitaillement		14:10	15:10	15:04
98,7	92,8	C10	Carrefour tout droit sur C10		14:11	15:10	15:04
98,3	93,2	C10	Zone de collecte		14:11	15:11	15:05
98,3	93,2	C10	Carrefour C10/C à droite Route du Pernas sur C		14:11	15:11	15:05
97,9	93,6	C	Le Pernas commune d'Angé - Carrefour à gauche Route de la Chenollière		14:12	15:11	15:05
97,6	93,9	C	Carrefour à droite Route de la Chenollière - Virage serré		14:13	15:12	15:06
97,4	94,1	C	Carrefour tout droit la Rue d'About direction Preuilland sur C		14:13	15:12	15:06
96,1	95,4	C	La Gauterie commune d'Angé		14:15	15:14	15:08
95,3	96,2	C	Preuilland commune d'Angé - Fin de côte		14:17	15:15	15:09
95,0	96,5	C	Carrefour à gauche Route de Preuilland sur C		14:17	15:15	15:09
94,9	96,6	C	Carrefour tout droit Route de Preuilland sur C		14:18	15:15	15:09
93,9	97,6	C	Carrefour à droite Belle Vue sur C		14:20	15:17	15:11
92,1	99,4	C	Carrefour C/C10 à droite direction Angé sur C10		14:23	15:19	15:13
91,3	100,2	C10	Carrefour C10/C à gauche direction La Pouvarderie sur C - Virage serré		14:24	15:20	15:14
90,8	100,7	C	Carrefour à droite sur C		14:25	15:21	15:15
90,7	100,8	C	La Pouvarderie commune d'Angé		14:26	15:21	15:15
90,4	101,1	C	Carrefour à gauche Route de la Pouvarderie sur C		14:26	15:22	15:15
88,9	102,6	C	Carrefour tout droit Route de Sérelles sur C		14:29	15:24	15:17
88,7	102,8	C	Carrefour tout droit Route de Sérelles sur C		14:29	15:24	15:18
88,1	103,4	C	Carrefour C/D17 à droite Route de la Vallée sur D17 - Virage serré		14:30	15:25	15:18
87,3	104,2	C	ANGÉ - Carrefour D17/D158 tout droit sur D17 - Îlots centraux		14:32	15:26	15:19
87,0	104,5	D17	2ème Passage ligne d'arrivée		14:32	15:26	15:20
78,0	113,5	D17	3ème Passage ligne d'arrivée			15:39	15:32
65,0	126,5	D17	4ème Passage ligne d'arrivée			15:57	15:49
52,0	139,5	D17	5ème Passage ligne d'arrivée			16:15	16:07
39,0	152,5	D17	6ème Passage ligne d'arrivée			16:33	16:24
26,0	165,5	D17	7ème Passage ligne d'arrivée			16:51	16:41
13,0	178,5	D17	8ème Passage ligne d'arrivée			17:10	16:59
0,0	191,5		ANGÉ Arrivée 9ème Passage			17:28	17:16

Profil Km : Plat et largeur de voie 5 mètres

Lutte contre le dopage : Motor-home sur zone technique arrivée

Protocole : Podium Arrivée

Permanence - Salle de presse: Mairie à 50m (X 1,243536 - Y 47,332118)