



Étape 1 Mercredi 15 avril

BLOIS > FONTAINES-EN-SOLOGNE 156km



Trophée Communauté de Communes Grand-Chambord



Fontaines-en-Sologne a l'honneur et l'immense privilège d'accueillir l'arrivée de la 1ère étape du Tour du Loir-et-Cher pour sa 61ème édition. Cette 1ère étape, Blois/Fontaines-en-Sologne, événement d'envergure fera découvrir et visiter, pour la 1ère fois tous les villages de la Communauté de Communes du Grand Chambord avec un circuit final dans notre commune. Quatre passages dans le bourg de Fontaines permettront aux spectateurs de profiter de ce merveilleux spectacle. Par avance, nous remercions le comité d'organisation d'avoir retenu, pour la 1ère fois, Fontaines-en-Sologne et tous ceux qui s'investissent et participent à cet événement international majeur. Merci également à toutes les associations, tous les bénévoles et le personnel communal pour leur implication dans la préparation de cette journée pour en faire une grande fête du vélo. Rendez-vous avec tous les Fontenois le 15 avril 2020 pour partager ces moments d'intense émotion.

L'Équipe municipale de Fontaines-en-Sologne

PPO Blois: Rue Trouessard à 0,3km du départ (X 1.33380905 - Y 47.58913248)

Rassemblement de départ: Place de la République - Avenue du Maréchal Maunoury

- 10h00 Départ de la caravane publicitaire
- 10h50 Signature et présentation des équipes
- 11h55 Appel
- 12h00 Départ fictif
- 12h20 Départ réel lancé à 10km du lieu de rassemblement

KMS

ITINÉRAIRE








HORAIRES



BLOIS ▶ **Départ fictif** - Préfecture - Conseil Départemental de Loir-et-Cher

			Caravane	Course	Course		
			10:00	12:00	12:00		
-	Tout droit Rue d'Angleterre		10:01	12:00	12:00		
-	Carrefour à gauche puis à droite Rue Gallois - Îlots centraux passage à droite	🚩	10:03	12:01	12:01		
-	Carrefour à gauche Rue Porte Côté		10:04	12:01	12:01		
-	Carrefour tout droit Rue Denis Papin		10:04	12:01	12:01		
-	Carrefour D952/D956b tout droit sur D956b		10:05	12:02	12:02		
D956b	Pont de la Loire - Pont Jacques Gabriel		10:07	12:02	12:02		
D956b	Carrefour D956b/D91 tout droit Avenue du Président Wilson sur D956b	🚩	10:09	12:03	12:03		
D956b	Avancées de trottoirs et bordures béton de part et d'autre de la chaussée	🚩	10:11	12:04	12:04		
D956b	Carrefour et giratoire Président Wilson D956b/D951 tout droit sur D956b	🚩	10:13	12:04	12:13		
D956b	Avancées de trottoirs et bordures béton de part et d'autre de la chaussée	🚩	10:13	12:04	12:04		
D956b	Pont du Cosson - SAINT-GERVAIS-LA-FORÊT		10:14	12:05	:12:05		
D956b	Carrefour D956b/D33 à gauche direction Vineuil sur D33		10:15	12:05	:12:05		
D33	Nombreux îlots centraux passage des deux côtés	🚩	10:15	12:06	12:06		
D33	VINEUIL		10:16	12:07	12:07		
D33	Carrefour et giratoire à droite direction Chambord sur D33	🚩	10:16	12:07	12:07		
-	Carrefour à gauche Rue du Vert Pré direction Vineuil Centre		10:17	12:08	12:08		
-	Carrefour à gauche Rue du Pont - Ralentisseur - Pont du Cosson	🚩	10:17	12:08	12:08		
-	Carrefour à gauche Rue du Tertre - Ralentisseur	🚩	10:18	12:09	12:09		
-	Carrefour et giratoire à gauche Rue de la République - Passage des deux côtés	🚩	10:18	12:09	12:09		
-	Ralentisseur	🚩	10:20	12:10	12:10		
-	Carrefour tout droit puis à droite Avenue des Tailles - Chaussée rétrécie	🚩	10:20	12:11	12:11		
-	Carrefour à droite Avenue des Tailles - Chaussée rétrécie passage sur une seule file	🚩	10:20	12:11	12:11		
-	Nombreux ralentisseurs très prononcés et îlots centraux passage des deux côtés	🚩	10:21	12:11	12:11		
-	Carrefour avec D72 tout droit Avenue des Noëls - Îlot cental passage des deux côtés	🚩	10:22	12:13	12:13		
-	4 Ralentisseurs successifs très prononcés	🚩	10:22	12:13	12:13		
-	2 Chaussées rétrécies passage sur une seule file	🚩	10:22	12:13	12:13		
-	Avancées de trottoir à gauche de la chaussée	🚩	10:23	12:14	12:14		
-	Carrefour et giratoire tout droit - 4 Îlots centraux successifs passage des deux côtés	🚩	10:23	12:14	12:14		
-	Carrefour D72/D98 tout droit direction Saint-Claude-de-Diray sur D98		10:24	12:15	12:15		
				43km/h	45km/h		
156,0	0,0	D98	Km0 Départ réel	10:25	12:15	12:15	
155,8	0,2	D98	SAINT-CLAUDE-DE-DIRAY	10:25	12:15	12:15	
155,5	0,5	D98	Ralentisseur très prononcé	🚩	10:25	12:15	12:15
155,2	0,8	D98	Carrefour tout droit Rue de la Mairie direction Montlivault sur D98	🚩	10:26	12:16	12:16
155,1	0,9	D98	Ralentisseur très prononcé - Chaussée rétrécie passage sur une seule file	🚩	10:26	12:16	12:16
154,9	1,1	D98	2 Ralentisseurs très prononcés - Carrefour tout droit sur D98	🚩	10:27	12:16	12:16
152,6	3,4	D98	MONTLIVAUT		10:31	12:19	12:19
152,5	3,5	D98	Ralentisseur très prononcé	🚩	10:31	12:19	12:19
151,8	4,2	D98	Ralentisseur très prononcé	🚩	10:32	12:20	12:20
151,7	4,3	D98	Carrefour D98/D177 tout droit sur D98 - Ralentisseur	🚩	10:33	12:21	12:20
151,5	4,5	D98	Carrefour D98/D84 à droite direction Maslives sur D84 - Virage serré	🚩	10:33	12:21	12:21

151,4	4,6	D84	Carrefour à gauche sur D84 - Ralentisseur très prononcé		10:33	12:21	12:21
149,0	7,0	D84	MASLIVES		10:38	12:24	12:24
148,3	7,7	D84	Carrefour D84/D46 tout droit sur D84		10:39	12:25	12:25
147,0	9,0	D84	Carrefour D84/D112a à gauche direction Saint-Dyé-sur-Loire sur D112a		10:41	12:27	12:27
145,2	10,8	D112a	SAINT-DYÉ-SUR-LOIRE - Chaussée rétrécie passage sur une seule file		10:45	12:30	12:29
144,8	11,2	D112a	Chaussée rétrécie passage sur une seule file		10:46	12:30	12:29
144,5	11,5	D112a	Nombreuses avancées de trottoirs de part et d'autre de la chaussée		10:46	12:31	12:30
144,2	11,8	D112a	Chaussée rétrécie passage sur une seule file		10:47	12:31	12:30
144,0	12,0	D112a	Carrefour D112a/D951 à droite sur D951 - Virage serré - Chaussée rétrécie		10:47	12:31	12:31
143,8	12,2	D951	Chaussée rétrécie passage sur une seule file		10:47	12:32	12:31
141,5	14,5	D951	MUIDES-SUR-LOIRE		10:52	12:35	12:34
140,9	15,1	D951	Carrefour D951/D103 tout droit sur D951		10:53	12:36	12:35
140,5	15,5	D951	Carrefour D951/D112 tout droit sur D951		10:54	12:36	12:35
138,5	17,5	D951	Carrefour D951/D112b tout droit sur D951		10:57	12:39	12:38
138,3	17,7	D951	Nouan-sur-Loire commune de SAINT-LAURENT-NOUAN - Îlot central		10:58	12:39	12:38
137,7	18,3	D951	Chaussée rétrécie passage sur une seule file		10:59	12:40	12:39
137,2	18,8	D951	Chaussée rétrécie passage sur une seule file		11:00	12:41	12:40
135,8	20,2	D951	Le Cavereau commune de SAINT-LAURENT-NOUAN		11:02	12:43	12:41
133,3	22,7	D951	SAINT-LAURENT-NOUAN		11:07	12:46	12:45
133,2	22,8	D951	Carrefour et giratoire passage à droite puis à droite direction Orléans sur D951		11:07	12:46	12:45
133,1	22,9	D951	Rainurages au sol à droite de la chaussée		11:07	12:46	12:45
132,4	23,6	D951	Carrefour D951/C à droite direction La Ferté-Saint-Cyr sur C - Virage serré		11:09	12:47	12:46
132,0	24,0	C	2 Coussins Berlinois		11:10	12:48	12:47
131,0	25,0	C	Carrefour à gauche direction La Ferté-Saint-Cyr sur C		11:11	12:49	12:48
127,0	29,0	C	Carrefour C/D925 à droite direction Romorantin sur D925 - Virage serré		11:19	12:55	12:53
126,0	30,0	D925	Km 30		11:21	12:56	12:55
124,5	31,5	D925	LA FERTÉ-SAINT-CYR		11:24	12:58	12:57
123,7	32,3	D925	Carrefour D925/D103 à droite direction Crouy-sur-Cosson sur D103 - Virage serré		11:25	13:00	12:58
119,5	36,5	D103	Carrefour D103/C à gauche sur D103		11:33	13:05	13:03
119,1	36,9	D103	CROUY-SUR-COSSON		11:34	13:06	13:04
119,0	37,0	D103	Ralentisseur - Chaussée rétrécie passage sur une seule file		11:34	13:06	13:04
118,7	37,3	D103	Carrefour D103/D33 à gauche direction Thoury sur D33		11:34	13:07	13:04
118,6	37,4	D33	Avancées de trottoirs de part et d'autre de la chaussée - Chaussée rétrécie		11:35	13:07	13:04
118,4	37,6	D33	Pont du Cosson		11:35	13:07	13:05
116,0	40,0	D33	THOURY		11:40	13:10	13:08
116,0	40,0	D33	Km41		11:40	13:10	13:08
115,8	40,2	D33	Carrefour D33/D22 à droite sur D22 - Ralentisseur -Virage serré		11:40	13:11	13:08
114,6	41,4	D22	Pont du Cosson - Début de côte 3%		11:42	13:12	13:10
114,6	41,4	D22	CROUY-SUR-COSSON		11:42	13:12	13:10
114,0	42,0	D22	Fin de côte MG		11:43	13:13	13:11
113,3	42,7	D22	Carrefour D22/D103 à gauche sur D103		11:45	13:14	13:11
110,0	46,0	D103	Carrefour D103/D112b/D112 à gauche direction Chambord sur D112 - Îlot central		11:51	13:19	13:16
109,5	46,5	D112	Entrée Domaine National de Chambord		11:52	13:19	13:17
107,0	49,0	D112	Terre plein central passage des deux côtés		11:56	13:23	13:20
105,5	50,5	D112	Carrefour et giratoire passage à droite D112/D112a tout droit sur D112		11:59	13:25	13:22
104,8	51,2	D112	CHAMBORD		12:01	13:26	13:23
104,8	51,2	D112	Pont du Cosson		12:01	13:26	13:23
104,5	51,5	D112	Carrefour D112/D33 à droite direction Blois sur D33 - Grilles canadiennes		12:01	13:26	13:23
102,0	54,0	D33	Sortie Domaine National de Chambord		12:06	13:30	13:27
102,0	54,0	D33	La Chaussée-le-Comte commune de HUISSEAU-SUR-COSSON		12:06	13:30	13:27
102,0	54,0	D33	Carrefour D33/C3 tout droit sur D33		12:06	13:30	13:27
100,5	55,5	D33	HUISSEAU-SUR-COSSON		12:09	13:32	13:29
99,8	56,2	D33	Chaussée rétrécie passage sur une seule file		12:10	13:33	13:29
99,5	56,5	D33	Carrefour D33/D72 tout droit sur D33		12:10	13:33	13:30
99,4	56,6	D33	Carrefour D33/D72 tout droit sur D33		12:11	13:33	13:30
97,0	59,0	D33	Carrefour D33/C5 à gauche direction Mont-près-Chambord sur C5		12:15	13:37	13:33
95,2	60,8	C5	MONT-PRÈS-CHAMBORD		12:19	13:39	13:36
85,0	71,0	C5	Chaussée rétrécie et balisettes de part et d'autre de la chaussée		12:38	13:54	13:49
84,5	71,5	C5	Ralentisseur		12:39	13:54	13:50
84,3	71,7	C5	Chaussée rétrécie et balisettes de part et d'autre de la chaussée		12:39	13:55	13:50
83,7	72,3	C5	Carrefour C5/D923 à gauche sur D923		12:40	13:55	13:51
83,7	72,3	D923	Chaussée rétrécie passage sur une seule file - Carrefour D923/C5 tout droit sur D923		12:40	13:55	13:51
83,6	72,4	D923	Chaussée rétrécie passage sur une seule file - Carrefour tout droit sur D923		12:40	13:56	13:51
83,6	72,4	D923	Zone de collecte		12:40	13:56	13:51
83,5	72,5	D923	Zone de ravitaillement		12:40	13:56	13:51
83,0	73,0	D923	Zone de collecte		12:41	13:56	13:52
82,6	73,4	D923	Chaussée rétrécie passage sur une seule file		12:42	13:57	13:52
82,5	73,5	D923	Carrefour et giratoire D923/D177/D154 passage à droite puis à droite sur D154		12:42	13:57	13:53

82,0	74,0	D154	Chaussée rétrécie passage sur une seule file		12:43	13:58	13:53
81,6	74,4	D154	Chaussée rétrécie passage sur une seule file		12:44	13:58	13:54
78,8	77,2	D154	Carrefour tout droit sur D154		12:49	14:02	13:57
78,5	77,5	D154	Pont du Beuvron - Ponts d'Arian - 3 Ponts successifs		12:50	14:03	13:58
78,2	77,8	D154	TOUR-EN-SOLOGNE		12:50	14:03	13:58
78,2	77,8	D154	Carrefour D154/D102 à gauche direction Bracieux sur D102 - Ralentisseur		12:50	14:03	13:58
77,0	79,0	D102	BRACIEUX		12:53	14:05	14:00
77,0	79,0	D102	Carrefour D102/D120 tout droit sur D102 - Îlot central passage des deux côtés		12:53	14:05	14:00
76,7	79,3	D102	2 Avancées de trottoirs de part et d'autre de la chaussée - Chaussée rétrécie		12:53	14:05	14:00
76,5	79,5	D102	Carrefour à gauche sur D102 - Îlot central passage des deux côtés		12:54	14:05	14:01
76,4	79,6	D102	Pont de la Bonheure - Pont étroit		12:54	14:06	14:01
76,3	79,7	D102	A gauche Rue de la Mairie - Rue étroite		12:54	14:06	14:01
76,1	79,9	-	A gauche Place de la Mairie - Terre plein central passage à droite		12:54	14:06	14:01
76,0	80,0	-	Carrefour à droite sur D923 - Virage serré		12:55	14:06	14:01
75,7	80,3	D923	Chaussée rétrécie et balisettes de part et d'autre de la chaussée		12:55	14:07	14:02
75,4	80,6	D923	Giratoire passage des deux côtés puis tout droit sur D923		12:56	14:07	14:02
72,0	84,0	D923	L'Église commune de NEUVY		13:02	14:12	14:07
71,6	84,4	D923	Carrefour D923/C à droite direction Bauzy sur C - Virage serré		13:03	14:12	14:07
68,8	87,2	C	Pont de la Bonheure - Pont étroit		13:08	14:16	14:11
68,8	87,2	C	BAUZY		13:08	14:16	14:11
68,5	87,5	C	Carrefour C/D60 à gauche sur D60 - Virage serré - Ralentisseur		13:09	14:17	14:11
65,7	90,3	D60	Carrefour D60/C à droite direction Courmemin sur C - Route étroite		13:14	14:21	14:15
61,0	95,0	C	COURMEMIN		13:23	14:27	14:21
60,8	95,2	C	Entrée du circuit final - Carrefour C/D120 à droite sur D120 - Virage serré		13:23	14:27	14:21
60,6	95,4	D120	Ralentisseur très prononcé		13:23	14:28	14:22
60,3	95,7	D120	Ralentisseur très prononcé		13:24	14:28	14:22
54,0	102,0	D120	FONTAINES-EN-SOLOGNE		13:36	14:37	14:31
54,0	102,0	D120	1er Passage ligne d'arrivée		13:36	14:37	14:31
53,9	102,1	D120	Carrefour D120/VC3 à gauche puis à gauche Route de l'Arche sur D119		13:36	14:37	14:31
53,9	102,1	D119	Virage serré - Chaussée rétrécie passage sur une seule file		13:36	14:37	14:31
53,3	102,7	D119	Carrefour D119/D78 tout droit sur D119		13:37	14:38	14:31
52,4	103,6	D119	Carrefour D119/D20 à gauche direction Mur-de-Sologne sur D20		13:39	14:39	14:33
48,6	107,4	D20	MUR-DE-SOLOGNE		13:46	14:44	14:38
47,5	108,5	D20	Carrefour D20/D144 à gauche direction Courmemin sur D144 - Virage serré		13:48	14:46	14:39
43,3	112,7	D144	Carrefour D144/D63 tout droit sur D63		13:56	14:52	14:45
43,1	112,9	D63	COURMEMIN		13:56	14:52	14:45
43,0	113,0	D63	Carrefour D63/D120 à gauche sur D120 - Virage serré		13:56	14:52	14:45
42,8	113,2	D120	Pont du Nizeron		13:57	14:52	14:45
42,8	113,2	D120	Carrefour D120/C tout droit sur D120		13:57	14:52	14:45
42,6	113,4	D120	Ralentisseur très prononcé		13:57	14:53	14:46
42,3	113,7	D120	Ralentisseur très prononcé		13:58	14:53	14:46
36,0	120,0	D120	FONTAINES-EN-SOLOGNE		14:10	15:02	14:55
36,0	120,0	D120	2ème Passage ligne d'arrivée		14:10	15:02	14:55
18,0	138,0	D120	3ème Passage ligne d'arrivée			15:27	15:19
0,0	156,0	D120	FONTAINES-EN-SOLOGNE Arrivée 4ème Passage			15:52	15:43

Profil dernier Km : Faux plat 2% et largeur de voie 6 mètres

Lutte contre le dopage : Motor-home sur zone technique arrivée

Protocole : Podium Arrivée

Permanence - Salle de presse : Mairie de Fontaines-en-Sologne à 300m de la zone technique arrivée