



**Le Controis  
en Sologne**  
Contres • Feings  
Fougères sur Bièvre  
Duchamps • Thenay



# Étape 2 Jeudi 16 avril

LE CONTROIS-EN-SOLOGNE > VALLIÈRES-LES-GRANDES 198kms



## Trophée Val-de-Cher Controis



**VAL DE CHER  
CONTROIS**  
Territoire de progrès

**Jean-Luc BRAULT Maire de Contres commune déléguée du Controis-en-Sologne  
Président de la Communauté de Communes Val-de-Cher Controis**

### Patrick LE FRÈNE Maire de Vallières-les-Grandes

Blois D765-D956 - Commeray - Contres  
Trajet 23kms. Temps de trajet estimé 28mn

**PPO** à 0,3km du départ

Rassemblement de départ: Rue du Champ de Foire

- 09h45** Départ de la caravane publicitaire
- 10h35** Signature, présentation des équipes - Remise des casquettes Conseil Départemental - Entreprise Calligaro
- 11h40** Appel
- 11h45** Départ fictif
- 11h50** Départ réel lancé sur D7 à 3 km du lieu de rassemblement

### KMS



































### ITINÉRAIRE





























### HORAIRES

				Caravane	Course	Course
		-	<b>CONTRES commune du CONTROIS-EN-SOLOGNE</b> ▶ <b>Départ fictif</b>	09:45	11:45	11:45
		-	Rue du Champ de Foire	09:45	11:45	11:45
		-	Carrefour à droite sur D675a	09:45	11:45	11:45
		D675a	Carrefour à gauche Rue Jules Antoinet direction Fougères - Virage serré	09:46	11:46	11:46
		-	Carrefour à droite direction Fougères sur D7 - Virage serré	09:47	11:46	11:46
		D7	Balisettes de part et d'autre de la chaussée - Chaussée rétrécie	09:48	11:47	11:47
		D7	<b>FRESNES</b> - 2 Ralentisseurs successifs	09:50	11:48	11:48
		D7	Carrefour D7/D61 à gauche direction Fougères-sur-Bièvre sur D7	09:51	11:49	11:49
		D7	Chaussée rétrécie passage sur une seule file - Ralentisseur	09:52	11:50	11:50
					43km/h	45km/h
198,0	0,0	D7	<b>Km0 Départ réel</b>	09:52	11:50	11:50
194,7	3,3	D7	<b>FEINGS commune du CONTROIS-EN-SOLOGNE</b>	09:58	11:54	11:54
194,7	3,3	D7	Carrefour D7/D7a tout droit sur D7	09:58	11:54	11:54
193,7	4,3	D7	<b>FOUGÈRES-SUR-BIÈVRE commune du CONTROIS-EN-SOLOGNE</b>	10:00	11:56	11:55
193,5	4,5	D7	Carrefour D7/D52 à gauche sur D7 - Îlots centraux passage des deux côtés	10:00	11:56	11:56
193,2	4,8	D7	Ralentisseur - <b>Pont de la Bièvre</b>	10:01	11:56	11:56
193,0	5,0	D7	Carrefour D7/D52/C à gauche direction Feings sur C - Îlots centraux	10:01	11:56	11:56
192,7	5,3	C	Carrefour à gauche direction Feings sur C10	10:01	11:57	11:57
191,5	6,5	C1	<b>FEINGS commune du CONTROIS-EN-SOLOGNE</b>	10:04	11:59	11:58
191,4	6,6	C1	Carrefour tout droit direction Cornilly sur C1 - Ralentisseur	10:04	11:59	11:58
188,5	9,5	C	<b>Cornilly</b>	10:09	12:03	12:02
187,4	10,6	C	Carrefour C/D30 tout droit direction Oily sur C - Route étroite	10:11	12:04	12:04
186,7	11,3	C	Carrefour tout droit Route des Vignobles - Route de Feings	10:13	12:05	12:05

186,5	11,5	C	Carrefour tout droit sur C		10:13	12:06	12:05
186,3	11,7	C	Carrefour à droite direction Oisly par la Route des Vignobles		10:13	12:06	12:05
185,4	12,6	C	<b>OISLY</b> - Carrefour à gauche sur C		10:15	12:07	12:06
185,3	12,7	C	Carrefour C/D21 à gauche direction Contres sur D21 - Ralentisseur - Virage serré	🚩	10:15	12:07	12:06
185,2	12,8	D21	Ralentisseur		10:16	12:07	12:07
185,0	13,0	D21	Carrefour D21/C à droite direction Couddes par la Route des Vignobles sur C	🚩	10:16	12:08	12:07
184,6	13,4	C	Carrefour tout droit Route de Châtres sur C		10:17	12:08	12:07
183,9	14,1	C	<b>Châtres - Azay - Le Rondet commune de COUDDES</b>		10:18	12:09	12:08
181,7	16,3	C	<b>COUDDES</b>		10:22	12:12	12:11
181,5	16,5	C	Carrefour C/D11 à gauche Rue de l'Église sur D11 - Virage serré	🚩	10:22	12:13	12:12
181,4	16,6	D11	Carrefour D11/D675/C tout droit direction Chémery sur C		10:23	12:13	12:12
181,2	16,8	C	Carrefour à gauche puis à droite direction Chémery sur C		10:23	12:13	12:12
180,6	17,4	C	Carrefour à gauche direction Sassay sur C - Route étroite	🚩	10:24	12:14	12:13
177,0	21,0	C	<b>SASSAY</b> - Carrefour tout droit sur C - Ralentisseur très prononcé	🚩	10:31	12:19	12:18
176,7	21,3	C	Carrefour et giratoire à gauche sur C - Passage des deux côtés - Ralentisseur	🚩	10:31	12:19	12:18
176,6	21,4	C	Carrefour C/D157 tout droit sur D157		10:32	12:19	12:18
176,5	21,5	D157	Carrefour D157/C à droite Rue de Mardon sur D157		10:32	12:20	12:18
176,2	21,8	D157	Carrefour D157/C2 à droite direction Soings-en-Sologne sur C2		10:32	12:20	12:19
175,0	23,0	C2	C2-C4 - Carrefour C4/D956/C2 tout droit direction Soings-en-Sologne sur C2		10:35	12:22	12:20
172,2	25,8	C	Carrefour tout droit Route de Soings sur C		10:40	12:26	12:24
170,0	28,0	C	Carrefour à gauche Rue du Châtelier sur C - Virage serré	🚩	10:44	12:29	12:27
169,8	28,2	C	Carrefour C/D122 à droite sur D122 - Virage serré	🚩	10:44	12:29	12:27
169,6	28,4	D122	<b>SOINGS-EN-SOLOGNE</b> - Ralentisseur	🚩	10:45	12:29	12:27
169,1	28,9	D122	Carrefour D122/D119 à droite direction Selles-sur-Cher sur D119 - Virage serré	🚩	10:46	12:30	12:28
169,0	29,0	D119	Carrefour D119/C28 à gauche sur D119		10:46	12:30	12:28
168,9	29,1	D119	Balisettes de part et d'autre de la chaussée - Chaussée rétrécie - Ralentisseur	🚩	10:46	12:30	12:28
168,7	29,3	D119	Carrefour D119/C13 à gauche direction Gy-en-Sologne sur C13		10:46	12:30	12:29
<b>168,0</b>	<b>30,0</b>	<b>C</b>	<b>Km 30</b>		<b>10:48</b>	<b>12:31</b>	<b>12:30</b>
164,7	33,3	C	<b>MUR-DE-SOLOGNE</b> - Carrefour C/D63 tour droit direction Gy-en-Sologne sur C5		10:54	12:36	12:34
162,2	35,8	C5	Carrefour C5/C6 tout droit direction Gy-en-Sologne sur C6		10:59	12:39	12:37
160,2	37,8	C6	<b>GY-EN-SOLOGNE</b> - Ralentisseur	🚩	11:02	12:42	12:40
159,5	38,5	C6	Carrefour C6/D143 à droite direction Rougeou sur D143 - Virage serré	🚩	11:04	12:43	12:41
155,5	42,5	D143	<b>ROUGEOU</b>		11:11	12:49	12:46
<b>155,5</b>	<b>42,5</b>	<b>D17</b>	<b>Km 41</b>	<b>S</b>	<b>11:11</b>	<b>12:49</b>	<b>12:46</b>
155,2	42,8	D143	Carrefour D143/D119 à droite direction Soings-en-Sologne sur D119		11:12	12:49	12:47
155,0	43,0	D63	Carrefour D119D63 à gauche direction Chémery sur D63		11:12	12:50	12:47
150,7	47,3	D63	<b>CHÉMERY</b>		11:20	12:56	12:53
150,6	47,4	D63	Carrefour à droite Rue Mathias Dardouillet sur D63 - Ralentisseur	🚩	11:20	12:56	12:53
150,1	47,9	D63	Carrefour D63/D956 à gauche direction Selles-sur-Cher sur D956 - Virage serré	🚩	11:21	12:56	12:53
149,9	48,1	D956	Carrefour D956/C à droite Rue du Onze Novembre sur C - Virage serré	🚩	11:22	12:57	12:54
149,7	48,3	C	Carrefour à gauche Rue du Rossignol - Virage serré	🚩	11:22	12:57	12:54
149,4	48,6	C	Carrefour tout droit Rue Les Placeaux sur C		11:23	12:57	12:54
149,0	49,0	C	Carrefour C/D63 tout droit direction Méhers sur D63 - <b>Pont de la Rennes</b>		11:23	12:58	12:55
147,0	51,0	D63	<b>MÉHERS</b> - Carrefour D63/C7 tout droit sur D63		11:27	13:01	12:58
146,4	51,6	D63	Carrefour D63/C tout droit direction Noyers-sur-Cher sur D63		11:28	13:02	12:58
140,5	57,5	D63	<b>NOYERS-SUR-CHER</b>		11:39	13:10	13:06
139,2	58,8	D63	Carrefour D63/D176b à droite direction Chatillon-sur-Cher sur D176b		11:42	13:12	13:08
138,5	59,5	D176b	Carrefour D176b à droite sur D176b - Îlot central passage à droite	🚩	11:43	13:13	13:09
138,3	59,7	D176b	Carrefour D176b/C à droite Les Roches Route des Vignobles sur C		11:43	13:13	13:09
137,2	60,8	C	4 Carrefours tout droit Route de Chatillon - Route des Vignobles sur C		11:46	13:14	13:11
135,2	62,8	C	Carrefour tout droit Route des Vignobles sur C - Nombreux rainurages au sol	🚩	11:49	13:17	13:13
133,4	64,6	C	Carrefour tout droit Route des Vignobles sur C8		11:53	13:20	13:16
132,5	65,5	C8	<b>CHATILLON-SUR-CHER</b> - Ralentisseur	🚩	11:54	13:21	13:17
132,4	65,6	C8	Chaussée rétrécie passage sur une seule file	🚩	11:55	13:21	13:17
131,4	66,6	C8	Carrefour C8/C à droite direction Meusnes sur C - Virage très serré	🚩	11:56	13:22	13:18
131,3	66,7	C	Ralentisseurs coussins berlinois	🚩	11:57	13:23	13:18
131,0	67,0	C	Carrefour tout droit Rue du Cher sur C - 2 Ralentisseurs successifs	🚩	11:57	13:23	13:19
130,4	67,6	C	Carrefour à gauche sur C5 - <b>Pont du Canal du Cher - Pont du Cher</b>		11:58	13:24	13:20
129,0	69,0	C	<b>Pont du Fouzon</b> - Pont très étroit passage sur une seule file	🚩	12:01	13:26	13:22
128,5	69,5	C	<b>MEUSNES</b>		12:02	13:26	13:22
128,0	70,0	C	3 Ralentisseurs et balisettes de part et d'autre de la chaussée - Chaussée rétrécie	🚩	12:03	13:27	13:23
127,5	70,5	C	Carrefour à droite Rue Paul Couton		12:04	13:28	13:24
127,2	70,8	C	Carrefour C/D17 à droite direction Saint-Aignan-sur-Cher sur D17		12:04	13:28	13:24

126,8	71,2	D17	Carrefour D17/C tout droit sur D17		12:05	13:29	13:24
124,5	73,5	D17	Carrefour D17/D17a tout droit sur D17		12:09	13:32	13:28
124,2	73,8	D17	<b>Pont du Modon</b>		12:10	13:32	13:28
123,5	74,5	D17	<b>COUFFY</b>		12:11	13:33	13:29
119,2	78,8	D17	<b>SEIGY</b> - Carrefour D17/D4 à gauche direction Seigy Centre sur D4 - Îlot central		12:19	13:39	13:35
118,8	79,2	D4	Ralentisseur		12:20	13:40	13:35
116,0	82,0	D4	<b>CHÂTEAUVIEUX</b> - Îlot central passage des deux côtés		12:25	13:44	13:39
115,8	82,2	D4	Carrefour D4/C tout droit sur D4		12:26	13:44	13:39
115,7	82,3	D4	Carrefour D4/C tout droit sur D4 - Ralentisseur		12:26	13:44	13:39
115,5	82,5	D4	Carrefour D4/D175 à droite direction Nouans sur D175		12:26	13:45	13:40
115,5	82,5	D175	<b>Zone de collecte</b>		12:26	13:45	13:40
115,3	82,7	D175	<b>Zone de ravitaillement</b>		12:27	13:45	13:40
113,0	85,0	D175	<b>Zone de collecte</b>		12:31	13:48	13:43
110,3	87,7	D175	Carrefour D175/D675 à droite direction sur D675 - Virage serré		12:36	13:52	13:46
109,0	89,0	D675	4 Carrefours D675/C tout droit sur D675		12:38	13:54	13:48
103,2	94,8	D675	<b>Zoo Parc de Beauval</b> - Îlot central passage des deux côtés - Ralentisseur		12:49	14:02	13:56
103,1	94,9	D675	Début de côte 5%		12:49	14:02	13:56
101,3	96,7	D675	Carrefour et giratoire passage des deux côtés puis à gauche sur D675		12:53	14:04	13:58
101,2	96,8	D675	<b>SAINT-AIGNAN-SUR-CHER</b>		12:53	14:05	13:59
100,9	97,1	D675	Fin de côte <b>MG</b>		12:54	14:05	13:59
100,6	97,4	D675	Carrefour et giratoire passage des deux côtés puis tout droit sur D675		12:54	14:05	13:59
100,2	97,8	D675	Carrefour D675/D90 à droite sur D675		12:55	14:06	14:00
100,0	98,0	D675	Avançées de trottoirs de part et d'autre de la chaussée		12:55	14:06	14:00
99,8	98,2	D675	Carrefour à gauche Rue du Stade - Virage très serré - Début de côte 8%		12:56	14:07	14:00
99,6	98,4	-	Carrefour à gauche puis à droite		12:56	14:07	14:01
99,5	98,5	-	Fin de côte - Carrefour tout droit Rue du Stade - Descente rapide et sinueuse		12:56	14:07	14:01
98,9	99,1	-	Carrefour à droite Rue du Four à Chaux - Virage très serré - Ralentisseur		12:57	14:08	14:02
98,4	99,6	-	4 Avançées de trottoirs de part et d'autre de la chaussée - Ralentisseur		12:58	14:08	14:02
97,8	100,2	-	Carrefour à gauche sur D17 - Virage serré		12:59	14:09	14:03
94,9	103,1	D17	<b>MAREUIL-SUR-CHER</b>		13:05	14:13	14:07
94,7	103,3	D17	Nombreuses avancées de trottoir de part et d'autre - Passage sur une seule file		13:05	14:14	14:07
94,3	103,7	D17	Carrefour D17/C tout droit sur D17 - Ralentisseur		13:06	14:14	14:08
90,9	107,1	D17	<b>POUILLÉ</b>		13:12	14:19	14:12
89,9	108,1	D17	Carrefour D17/C6 tout droit sur D17		13:14	14:20	14:14
89,8	108,2	D17	Nombreuses balisettes et avancées de trottoirs de part et d'autre de la chaussée		13:14	14:20	14:14
89,5	108,5	D17	Ralentisseur		13:15	14:21	14:14
89,2	108,8	D17	<b>ANGÉ</b> - Îlots centraux passage des deux côtés		13:16	14:21	14:15
88,7	109,3	D17	Carrefour D17/C10 tout droit sur D17		13:16	14:22	14:15
88,6	109,4	D17	Habillages urbains de part et d'autre de la chaussée - Chaussée rétrécie		13:17	14:22	14:15
88,3	109,7	D17	Carrefour D17/D158 tout droit sur D17 - Îlots centraux passage des deux côtés		13:17	14:23	14:16
85,8	112,2	D17	<b>SAINT-JULIEN-DE-CHÉDON</b>		13:22	14:26	14:19
85,7	112,3	D17	Carrefour D17/D17b tout droit sur D17 - Balisettes et îlots centraux		13:22	14:26	14:19
85,4	112,6	D17	Îlots centraux passage des deux côtés		13:23	14:27	14:20
85,0	113,0	D17	Carrefour D17/C à gauche sur C - Route de la Bodarderie - Début de côte 6%		13:23	14:27	14:20
84,4	113,6	C	Carrefour C/D17b tout droit Route de l'Ormeau sur D17b - Fin de côte		13:25	14:28	14:21
84,1	113,9	D17b	Carrefour tout droit Route de Villiers sur D17b		13:25	14:28	14:21
83,9	114,1	D17b	Carrefour D17b/C à gauche Allée de Villiers sur C		13:25	14:29	14:22
83,7	114,3	C	Carrefour à gauche Route de la Vallée de Cordier sur VC7		13:26	14:29	14:22
83,6	114,4	VC7	Carrefour VC7/VC21 tout droit sur VC7		13:26	14:29	14:22
83,4	114,6	VC7	Carrefour à droite direction Faverolles-sur-Cher - Virage serré		13:26	14:29	14:22
82,4	115,6	C	Carrefour C/D764 à gauche sur D764 - Îlot central passage des deux côtés		13:28	14:31	14:24
81,7	116,3	D764	Carrefour D764/C à droite Route des Haies sur C - Virage serré		13:30	14:32	14:25
81,4	116,6	C	Carrefour à droite Rue de la Mairie		13:30	14:32	14:25
80,9	117,1	D170	<b>FAVEROLLES-SUR-CHER</b> - Nombreux habillages urbains chaussée rétrécie		13:31	14:33	14:26
80,6	117,4	D170	Carrefour à droite sur D170 - Virage serré - Ralentisseur		13:32	14:33	14:26
80,5	117,5	D170	<b>Pont du Ruisseau des Aiguivives</b> - Chaussée rétrécie - Début de côte 6%		13:32	14:33	14:26
80,1	117,9	D170	Carrefour D170/D764 tout droit sur D764 - Fin de côte		13:33	14:34	14:27
79,8	118,2	D764	<b>MONTARNASSE commune de FAVEROLLES-SUR-CHER</b>		13:33	14:34	14:27
79,3	118,7	D764	Carrefour D764/D17 tout droit sur D764		13:34	14:35	14:28
79,1	118,9	D764	Carrefour et giratoire à gauche direction Montrichard sur D764 - Îlots centraux		13:34	14:35	14:28
78,6	119,4	D764	Carrefour et giratoire à gauche direction Montrichard sur D764 - Îlots centraux		13:35	14:36	14:29
78,6	119,4	D764	<b>LE BOUT-DU-PONT commune de FAVEROLLES-SUR-CHER</b>		13:35	14:36	14:29
78,4	119,6	D764	<b>MONTRICHARD commune de MONTRICHARD VAL-DE-CHER</b>		13:36	14:36	14:29

78,4	119,6	D764	<b>Pont du Cher</b>		13:36	14:36	14:29
78,3	119,7	D764	Carrefour D764/D176 à droite Quai Jean Bart sur D176		13:36	14:37	14:29
78,2	119,8	D176	Carrefour à gauche Rue Porte Chanvre sur D176		13:36	14:37	14:29
78,1	119,9	D176	Carrefour à droite Rue de Vierzon sur D176 - Habillages urbains à gauche		13:36	14:37	14:29
78,0	120,0	D176	Nombreux ralentisseurs		13:37	14:37	14:30
76,8	121,2	D176	Carrefour D176/D62a tout droit sur D176		13:39	14:39	14:31
75,9	122,1	D176	<b>BOURRÉ commune de MONTRICHARD VAL-DE-CHER</b>		13:40	14:40	14:32
75,7	122,3	D176	Ralentisseur		13:41	14:40	14:33
75,5	122,5	D176	Avancées de trottoirs de part et d'autre de la chaussée - Ralentisseur		13:41	14:40	14:33
75,4	122,6	D176	Carrefour D176/D62 tout droit sur D176		13:41	14:41	14:33
75,3	122,7	D176	4 Avancées de trottoirs de part et d'autre de la chaussée - Chaussée rétrécie		13:42	14:41	14:33
74,4	123,6	D176	Carrefour D176/D158 tout droit sur D176		13:43	14:42	14:34
74,0	124,0	D176	Carrefour D176/D130a tout droit sur D176		13:44	14:43	14:35
71,2	126,8	D176	Carrefour D175/D21 à gauche direction Monthou-sur-Cher sur D21		13:49	14:46	14:39
69,9	128,1	D21	<b>MONTHOU-SUR-CHER</b>		13:52	14:48	14:40
69,6	128,4	D21	Carrefour D21/D85/VC10 à droite direction Thésée - Virage serré		13:52	14:49	14:41
69,6	128,4	VC10	Début de côte 6%		13:52	14:49	14:41
68,8	129,2	VC10	Carrefour VC10/VC11 à droite Route des Vignes sur VC11 - Fin de côte		13:54	14:50	14:42
67,4	130,6	VC23	<b>THÉSÉE</b> - Descente rapide et sinueuse		13:56	14:52	14:44
67,2	130,8	VC23	Carrefour VC23/C à droite Rue Jeugnier sur C - Virage serré - Ralentisseur		13:57	14:52	14:44
67,1	130,9	C	Carrefour C/D176 à gauche sur D176 - Virage serré		13:57	14:52	14:44
66,8	131,2	D176	Carrefour D176/D172 tout droit sur D176 - Ralentisseur		13:58	14:53	14:44
66,5	131,5	D176	Ralentisseur et chaussée rétrécie passage sur une seule file		13:58	14:53	14:45
66,4	131,6	D176	Carrefour D176/D11 à gauche sur D11 - Début de côte 5% - Virage serré		13:58	14:53	14:45
65,0	133,0	D11	Carrefour tout droit sur D11 - Fin de côte <b>MG</b>		14:01	14:55	14:47
64,9	133,1	D11	Carrefour D11/C à droite direction Couddes sur D11		14:01	14:55	14:47
61,5	136,5	D11	Carrefour D11/C à gauche direction Choussy - Oisly sur C - Route étroite		14:07	15:00	14:52
58,3	139,7	C	<b>CHOUSSY</b> - Carrefour tout droit sur C - <b>Pont sur le Bavet</b> - Passage étroit		14:13	15:04	14:56
58,0	140,0	C	Carrefour C/D21 tout droit direction Thenay sur C		14:14	15:05	14:56
55,3	142,7	C	Carrefour C/C tout droit direction Thenay sur C		14:19	15:09	15:00
53,9	144,1	C	<b>THENAY</b>		14:22	15:11	15:02
53,7	144,3	C	Carrefour tout droit sur C		14:22	15:11	15:02
53,5	144,5	C	Carrefour C/D30 à gauche sur D30		14:22	15:11	15:02
53,4	144,6	D30	<b>Pont du Ruisseau de Beugnon</b>		14:23	15:11	15:02
53,1	144,9	D30	Carrefour à gauche puis à droite direction Pontlevoiy sur D30		14:23	15:12	15:03
51,5	146,5	D30	<b>PONTLEVOY</b> - 3 Ralentisseurs successifs		14:26	15:14	15:05
50,5	147,5	D30	Carrefour D30/D764 à gauche sur D764 - Îlot central - Virage serré		14:28	15:15	15:06
50,4	147,6	D764	Carrefour D764/D30 à droite direction Vallières sur D30 - Virage serré		14:28	15:15	15:06
50,2	147,8	D30	2 Ralentisseurs successifs		14:29	15:16	15:07
49,7	148,3	D30	Carrefour D30/D114 tout droit direction Vallières-les-Grandes sur D30		14:30	15:16	15:07
46,0	152,0	D30	Carrefour D30/D62 tout droit direction Vallières-les-Grandes sur D30		14:37	15:22	15:12
46,0	152,0	D30	Îlot central passage des deux côtés - <b>Entrée du circuit final</b>		14:37	15:22	15:12
42,5	155,5	D30	Carrefour D30/C - Le Plessis tout droit sur D30 - Début de côte 4%		14:43	15:26	15:17
41,5	156,5	D30	Fin de côte - Route de Pontlevoiy		14:45	15:28	15:18
41,5	156,5	D30	<b>VALLIÈRES-LES-GRANDES</b> - Descente rapide - Virage serré		14:45	15:28	15:18
41,0	157,0	D30	Carrefour D30/D27 à gauche sur D30		14:46	15:29	15:19
40,9	157,1	D30	Carrefour D30/D27 à gauche sur D27 - Ralentisseur - Virage serré		14:46	15:29	15:19
40,9	157,1	D27	Début de côte 5% - Route de Montrichard		14:46	15:29	15:19
40,5	157,5	D27	<b>1er Passage ligne d'arrivée</b>		14:47	15:29	15:20
39,9	158,1	D27	Carrefour D27/D28/C tout droit sur D28 - Fin de côte			15:30	15:20
36,8	161,2	D28	Carrefour D28/D139 à gauche sur D139			15:34	15:24
34,5	163,5	D139	<b>PONTLEVOY</b>			15:38	15:28
32,9	165,1	D139	Carrefour D139/D62 à gauche direction Chaumont-sur-Loire sur D139			15:40	15:30
32,5	165,5	D139	Carrefour D139/D30 à gauche direction Vallières-les-Grandes sur D30			15:40	15:30
32,5	165,5	D30	Îlot central passage des deux côtés			15:40	15:30
29,0	169,0	D30	Carrefour D30/C - Le Plessis tout droit sur D30 - Début de côte 4%			15:45	15:35
28,0	170,0	D30	Fin de côte - Route de Pontlevoiy			15:47	15:36
28,0	170,0	D30	<b>VALLIÈRES-LES-GRANDES</b> - Descente rapide - Virage serré			15:47	15:36
27,5	170,5	D30	Carrefour D30/D27 à gauche sur D30			15:47	15:37
27,4	170,6	D30	Carrefour D30/D27 à gauche sur D27 - Ralentisseur - Virage serré			15:48	15:37
27,4	170,6	D27	Début de côte 5% - Route de Montrichard			15:48	15:37
27,0	171,0	D27	<b>2ème Passage ligne d'arrivée</b>			15:48	15:38
13,5	184,5	D27	<b>3ème Passage ligne d'arrivée</b>			16:07	15:56

0,0 198,0 D27 **VALLIÈRES-LES-GRANDES**  **Arrivée 4ème Passage** 16:26 16:14

**Profil dernier Km** : Descente puis montée final à 5% et largeur de voie 6 mètres

**Lutte contre le dopage** : Motor-home sur zone technique arrivée

**Protocole** : Podium Arrivée

**Permanence - Salle de presse** : Mairie de Vallières-les-Grandes à 400m