

## CLOYES-LES-TROIS-RIVIÈRES (28) > VENDÔME 213 km

### Trophée Ville de Vendôme

Notre commune de Cloyes-sur-le-Loir (Commune déléguée de Cloyes-les-Trois-Rivières) a la chance de compter de très nombreuses associations qui organisent des manifestations et ponctuent la vie de nos communes tout au long de l'année. Parmi ces manifestations, le cyclisme est souvent mis à l'honneur. Souvenons nous du départ de Paris-Nice, du Challenge National juniors ou plus récemment la route de France Féminine.

Nous accueillerons le 17 avril le départ d'une étape du Tour du Loir-et-Cher (Course Internationale). Tous les amateurs de cyclisme et du sport en général pourront ainsi se réjouir en retrouvant les plus grandes équipes internationales.

En dépit de sa difficulté, ce sport si exigeant, permet surtout aux cyclistes de prendre du plaisir dans l'effort et de le partager avec le public. Gageons une fois de plus que le Tour du Loir-et-Cher révélera de nouveaux talents dans une compétition sportive de haut niveau.

C'est donc un grand bonheur pour l'ensemble des Cloyziennes et Cloyisiens d'accueillir le départ de cette étape du Tour du Loir-et-Cher. Venons nombreux pour soutenir le peloton.

Bonne route à tous les concurrents !

#### Philippe VIGIER Député de la 4ème circonscription d'Eure-et-Loir

L'an passé nous célébrions les 60 ans de Tour de Loir-et-Cher, épreuve cycliste incontournable du département et du territoire vendômois. Quel bonheur de voir une ville et un territoire rassemblés autour d'un événement comme cette course. L'an dernier, l'arrivée au sprint Avenue Gérard Yvon a été un moment de sport intense et un moment de ferveur partagée magique! Tout était en place pour un accueil digne de cette grande épreuve du début du calendrier! Et tout a fonctionné! Comme chaque événement tout au long de l'année: associatif, culturel, sportif, national ou local, tous les vendômois se regroupent et vibrent à l'unisson!

A nouveau cette année nous accueillons avec joie l'arrivée d'une étape de ce Tour de Loir-et-Cher

C'est une occasion de plus de montrer pour nous l'attractivité de notre territoire et de notre ville.

Comme chaque année, j'invite tous les membres de l'USV Cyclo et de l'UC Vendômoise à montrer sur les bordes des routes à quel point nous sommes une terre de cyclisme! J'invite de la même façon toutes les Vendômoises et tous les Vendômois à encourager les coureurs qui parcourront nos routes et nos rues!

Enfin, j'adresse mes plus vives félicitations et mes remerciements aux organisateurs du Tour, aux bénévoles des associations sportives et aux agents du service public qui assurent la qualité et la sécurité de cet événement sportif majeur.

#### Laurent BRILLARD Maire de Vendôme

#### Président de la Communauté d'Agglomération Territoires Vendômois

**Accès Cloyes-les-Trois-Rivières(28) :** Blois D957 - Vendôme N10 direction Châtres - Sortie Cloyes-les-Trois-Rivières

Avenue du 11 Novembre - A droite Rue Chartrainne - A gauche Rue de Châteaudun - D35

Trajet 65kms. Temps de trajet estimé 1h

**PPO** Cloyes-les-Trois-Rivières à 0,3km du départ (X 48,000390 - Y 1,236044)

Rassemblement de départ: Place Gambetta - D35 Rue Nationale

**09h45** Départ de la caravane publicitaire























**10h35** Signature, présentation des équipes - Remise des casquettes Conseil Départemental de Loir-et-Cher - Entreprise Calligaro






















**11h40** Appel
















**11h45** Départ fictif






































**11h50** Départ réel lancé à 3,500km du lieu de rassemblement

KMS		ITINÉRAIRE	HORAIRES		
			Caravane	Course	Course
		<b>EURE-ET-LOIR (28)</b>			
	D35	<b>CLOYES-SUR-LE-LOIR commune de CLOYES-LES-TROIS-RIVIÈRES</b>	09:45	11:45	11:45
	D35	▶ Départ fictif : Place Gambetta - Rue Nationale	09:45	11:45	11:45
	D35	Carrefour D35/D8 à gauche Rue Jean Chauveau sur D8	09:46	11:45	11:45
	D8	Carrefour tout droit sur D8 - 2 Ralentisseurs successifs	09:48	11:46	11:46
	D8	Carrefour D8/D8.1 à gauche sur D8.1 - Îlot central passage des deux côtés	09:49	11:47	11:47
	D81	Carrefour D8.1/D8 tout droit Rue du Onze Novembre	09:50	11:48	11:48
	-	Carrefour à gauche Rue du 8 Mai 1945	09:51	11:49	11:49
	-	Carrefour à droite Rue Chartrainne - Virge serré	09:52	11:50	11:50
	-	Carrefour à gauche Rue de Châteaudun sur D35	09:54	11:51	11:51
	D35	Carrefour et giratoire D35/D23 à droite sur D23 - Îlots centraux passage à droite	09:56	11:52	11:52
	D23	2 Ralentisseurs très prononcés	09:58	11:53	11:53
				43km/h	45km/h
213,0	0,0	D23 <b>Km0 Départ réel</b>	10:00	11:55	11:55
212,9	0,1	D23 <b>MONTIGNY-LE-GANNELON commune de CLOYES-LES-TROIS-RIVIÈRES</b>	10:00	11:55	11:55
212,9	0,1	D23 <b>Pont du Loir</b>	10:00	11:55	11:55
212,6	0,4	D23 Carrefour D23/D168.9 tout droit Rue de la Porte Rolland sur D168.9 - Début de côte 10%	10:00	11:55	11:55
212,3	0,7	D168.9 Avancées de trottoir à gauche de la chaussée puis route étroite passage sur une seule file	10:01	11:55	11:55

212,2	0,8	D168.9	Carrefour D168,9/D363.6 à droite direction Saint-Hilaire/Yerre sur D363.6 - Virage serré		10:01	11:56	11:56
212,0	1,0	D363.6	Carrefour tout droit sur D363.6		10:01	11:56	11:56
211,5	1,5	D363.6	Fin de côte		10:02	11:57	11:57
210,5	2,5	D363.6	<b>SAINT-HILAIRE-SUR YERRE commune de CLOYES-LES-TROIS-RIVIÈRES</b>		10:04	11:58	11:58
210,5	2,5	D363.6	Descente rapide et sinueuse		10:04	11:58	11:58
210,2	2,8	D363.6	Carrefour tout droit Rue du Château d'eau		10:05	11:58	11:58
210,0	3,0	-	Carrefour à gauche sur D128.7 - Virage très serré		10:05	11:59	11:59
209,6	3,4	D128.7	Carrefour D128.7/D363.5 à gauche direction Langey sur D128.7 - Début de côte 5%		10:06	11:59	11:59
209,3	3,7	D128.7	Carrefour D128.7/D363.6 tout droit sur D128.7		10:06	12:00	11:59
206,0	7,0	D128.7	Fin de côte		10:13	12:04	12:04
205,2	7,8	D128.7	Carrefour D128.7/D15 à gauche direction Cloyes-sur-le-Loir sur D15 - Virage serré		10:14	12:05	12:05
204,4	8,6	D15	Carrefour D15/D128.9 tout droit sur D15		10:16	12:07	12:06
201,6	11,4	D15	<b>CLOYES-SUR-LE-LOIR commune de CLOYES-LES-TROIS-RIVIÈRES</b>		10:21	12:10	12:10
201,5	11,5	D15	3 Ralentisseurs successifs		10:21	12:11	12:10
200,6	12,4	D15	Carrefour D15/D8 à droite direction Droué sur D8 - Début de côte 4% - Virage serré		10:23	12:12	12:11
200,0	13,0	D8	Ralentisseur - Fin de côte		10:24	12:13	12:12
197,4	15,6	D8	D8-D23		10:29	12:16	12:15
197,4	15,6	D23	<b>VILLEBOUT</b>		10:29	12:16	12:15
197,0	16,0	D23	Carrefour D23/D106 à gauche sur D106		10:30	12:17	12:16
196,5	16,5	D106	Carrefour D106/D106a tout droit direction Fontaine-Raoul sur D106		10:30	12:18	12:17
195,6	17,4	D106	<b>Pont de l'Ègvonne</b> - Début de côte 5%		10:32	12:19	12:18
193,0	20,0	D106	Carrefour D106/C2/D19 tout droit sur D19		10:37	12:22	12:21
193,0	20,0	D19	<b>FONTAINE-RAOUL</b>		10:37	12:22	12:21
191,8	21,2	D19	Carrefour D19/D106 tout droit sur D106 - Fin de côte <b>MG</b>		10:39	12:24	12:23
189,5	23,5	D106	Carrefour D106/C2 tout droit sur D106		10:44	12:27	12:26
187,0	26,0	D106	Carrefour D106/C1 tout droit sur D106		10:48	12:31	12:29
185,2	27,8	D106	<b>LA CHAPELLE-VICOMTESSE</b> - Carrefour D106/D141 à gauche sur D141 - Virage serré		10:52	12:33	12:32
183,0	30,0	D141	<b>Km 30</b>		10:56	12:36	12:35
181,0	32,0	D141	Carrefour D141/D56 tout droit sur D56		11:00	12:39	12:37
180,8	32,2	D56	<b>CHAUVIGNY-DU-PERCHE</b>		11:00	12:39	12:37
180,5	32,5	D56	Carrefour D56/D141 tout droit sur D141		11:00	12:40	12:38
176,5	36,5	D141	<b>LA-VILLE-AUX-CLERCS</b>		11:08	12:45	12:43
176,0	37,0	D141	Carrefour D141/D12 à droite sur D12		11:09	12:46	12:44
175,7	37,3	D12	Carrefour D12/D24 à gauche direction Danzé sur D24		11:09	12:47	12:44
175,2	37,8	D24	Carrefour tout droit sur D24		11:10	12:47	12:45
170,8	42,2	D24	<b>DANZÉ - Km 41</b>		11:19	12:53	12:51
170,7	42,3	D24	Balisettes à droite de la chaussée - Chaussée rétrécie passage sur une seule file		11:19	12:54	12:51
170,4	42,6	D24	Carrefour D24/D66 à gauche sur D24		11:19	12:54	12:51
170,3	42,7	D24	Carrefour D24/D357 tout droit direction Azé sur D24		11:20	12:54	12:51
170,0	43,0	D24	Balisettes à droite de la chaussée - Chaussée rétrécie passage sur une seule file		11:20	12:55	12:52
169,9	43,1	D24	Carrefour D24/D36 à droite direction Azé sur D24		11:20	12:55	12:52
169,8	43,2	D24	Balisettes à gauche de la chaussée - Chaussée rétrécie passage sur une seule file		11:21	12:55	12:52
165,4	47,6	D24	<b>Pont du Boulon</b>		11:29	13:01	12:58
165,3	47,7	D24	<b>AZÉ</b> - Carrefour tout droit sur D24		11:29	13:01	12:58
164,8	48,2	D24	Carrefour tout droit sur D24		11:30	13:02	12:59
163,5	49,5	D24	Carrefour D24/D957 tout droit direction Mazangé sur D24		11:32	13:04	13:01
159,7	53,3	D24	Carrefour D24/D148 à droite direction Mazangé sur D148 - Virage serré		11:39	13:09	13:06
158,7	54,3	D148	<b>MAZANGÉ - Pont de la Bourboule</b>		11:41	13:10	13:07
158,4	54,6	D148	Carrefour à gauche Place Berthe Durfort sur D148		11:42	13:11	13:07
158,3	54,7	D148	Carrefour D148/C tout droit Rue Marceau direction Lunay sur C - Rue Augustin Thierry		11:42	13:11	13:07
158,0	55,0	C	Carrefour et giratoire tout droit Route de Lunay sur C14 - Début de côte 4%		11:43	13:11	13:08
157,4	55,6	C14	Carrefour C14/D5 tout droit direction Lunay sur C14 - Fin de côte		11:44	13:12	13:09
155,5	57,5	C14	Carrefour tout droit sur C - Descente rapide et route étroite		11:47	13:15	13:11
155,1	57,9	C	<b>LUNAY</b>		11:48	13:15	13:12
154,9	58,1	C	Carrefour C/D53a à gauche sur D53a - <b>Pont du Boële</b> - Virage serré		11:48	13:16	13:12
154,8	58,2	D53a	Carrefour D53a/D82 tout droit direction Montoire sur D53a		11:49	13:16	13:12
154,7	58,3	D53a	Carrefour D53a/D53 tout droit sur D53 - Début de côte 5%		11:49	13:16	13:12
153,8	59,2	D53	Fin de côte		11:51	13:17	13:13
151,7	61,3	D53	Carrefour D53/D24 tout droit sur D24		11:54	13:20	13:16
151,0	62,0	D24	<b>LES ROCHES-L'ÉVÊQUE</b>		11:56	13:21	13:17
150,7	62,3	D24	Chaussée rétrécie passage sur une file - Habillages à droite de la chaussée		11:56	13:21	13:18
150,5	62,5	D24	Carrefour D24/D917b tout droit direction Montoire sur D917b		11:57	13:22	13:18
149,1	63,9	D917b	Carrefour et giratoire D917b/D917 à droite direction Montoire sur D917 - Passage à droite		11:59	13:24	13:20
148,2	64,8	D917	<b>MONTOIRE-SUR-LE-LOIR</b>		12:01	13:25	13:21
148,0	65,0	D917	<b>Passage à niveau N°22</b>		12:01	13:25	13:21
147,1	65,9	D917	Carrefour D917/D9 à droite puis à gauche direction Couture sur D9		12:03	13:26	13:22
147,0	66,0	D9	Rue Lemoie rue étroite passage sur une seule file		12:03	13:27	13:23
146,8	66,2	D9	Carrefour D9/D108 tout droit Place Clémenceau sur D9		12:04	13:27	13:23
146,7	66,3	D9	Carrefour à droite Rue Ronsard sur D9		12:04	13:27	13:23

146,6	66,4	D9	<b>Pont du Loir</b>			12:04	13:27	13:23
146,4	66,6	D9	Carrefour D9/D10 à gauche direction Saint-Arnoult sur D9 - Début de côte 5%			12:04	13:27	13:23
146,4	66,6	D9	Avancées de trottoir à gauche de la chaussée passage sur une seule file			12:04	13:27	13:23
145,5	67,5	D9	Carrefour D9/D116 à droite direction Saint-Martin-des-Bois sur D116 - Fin de côte			12:06	13:29	13:25
143,5	69,5	D116	<b>SAINT-MARTIN-DES-BOIS</b>			12:10	13:31	13:27
142,9	70,1	D116	Carrefour tout droit direction Les Hermites sur D116			12:11	13:32	13:28
142,7	70,3	D116	Virage serré à droite			12:11	13:33	13:28
141,7	71,3	D116	Carrefour D116/C tout droit sur D116			12:13	13:34	13:30
139,5	73,5	D116	Carrefour D116/D8 à droite direction Les Hayes sur D8			12:17	13:37	13:33
137,4	75,6	D8	<b>LES HAYES</b> - Carrefour à droite sur D8			12:21	13:40	13:35
135,7	77,3	D8	<b>TERNAY</b>			12:24	13:42	13:38
135,6	77,4	D8	Virage serré à droite - Route étroite passage sur une seule file sur D8			12:25	13:43	13:38
135,4	77,6	D8	Carrefour à gauche sur D8 - Route étroite passage sur une seule file			12:25	13:43	13:38
135,3	77,7	D8	Carrefour D8/D80 tout droit direction Montrouveau sur D80			12:25	13:43	13:38
135,2	77,8	D8	<b>Pont de la Cendrine</b>			12:25	13:43	13:38
135,1	77,9	D80	Carrefour D80/C à gauche direction Montrouveau sur D80 - Virage serré			12:26	13:43	13:38
131,0	82,0	D80	<b>MONTROUVEAU</b>			12:33	13:49	13:44
130,3	82,7	D80	<b>MOQUEPOCHE commune de MONTROUVEAU</b> - Carrefour tout droit sur D80			12:35	13:50	13:45
129,4	83,6	D80	Carrefour D80/D132/C2 tout droit sur D80			12:36	13:51	13:46
128,0	85,0	D80	Carrefour D80/D132/D57 à droite sur D57			12:39	13:53	13:48
127,3	85,7	D57	Carrefour D57/D80 à gauche direction Villedieu sur D80			12:40	13:54	13:49
124,9	88,1	D80	Carrefour D80/C à droite direction Villedieu sur D80			12:45	13:57	13:52
121,5	91,5	D80	<b>VILLEDIEU-LE CHÂTEAU</b> - Carrefour D80/C4 tout droit sur D80			12:51	14:02	13:57
121,2	91,8	D80	Carrefour à droite Rue des Écoles sur D80			12:52	14:03	13:57
120,9	92,1	D80	Carrefour D80/C5 à droite direction Tréhet sur D80 - Virage serré			12:52	14:03	13:57
120,8	92,2	D80	<b>Pont du Niele</b> - Carrefour à gauche direction Tréhet sur D80 - Route étroite			12:52	14:03	13:57
118,2	94,8	D80	<b>TRÉHET</b> - Carrefour D80/D10 à droite direction Couture-sur-Loir sur D10			12:57	14:07	14:01
113,5	99,5	D10	<b>COUTURE-SUR-LOIR</b>			13:06	14:13	14:07
113,4	99,6	D10	Avancées de trottoir de part et d'autre de la chaussée passage sur une seule file			13:06	14:13	14:07
113,2	99,8	D10	Carrefour à droite sur D10 puis carrefour D10/D57 à gauche direction Artins sur D10			13:07	14:14	14:08
112,5	100,5	D10	Carrefour à droite sur D10			13:08	14:15	14:09
112,5	100,5	D10	Avancées de trottoir de part et d'autre de la chaussée passage sur une seule file			13:08	14:15	14:09
109,6	103,4	D10	Carrefour D10/D132 tout droit sur D10 - <b>Zone de collecte</b>			13:13	14:19	14:12
109,0	104,0	D10	<b>Zone de ravitaillement</b>			13:15	14:20	14:13
108,8	104,2	D10	<b>ARTINS</b>			13:15	14:20	14:13
108,3	104,7	D10	Carrefour D10/C1 à gauche direction Sougé - Rue de la Fontaine sur C1			13:16	14:21	14:14
107,3	105,7	C1	Carrefour tout droit direction Sougé sur C - <b>Pont du Loir</b>			13:18	14:22	14:15
107,2	105,8	C1	Carrefour tout droit sur C - <b>Zone de collecte</b>			13:18	14:22	14:16
105,5	107,5	C1	<b>SOUGÉ-SUR-BRAYE</b>			13:21	14:25	14:18
105,3	107,7	C1	Carrefour C1/D917 à gauche sur D917 - Virage serré			13:21	14:25	14:18
105,0	108,0	D917	Carrefour D917/C2 à droite direction Bonneveau sur C2 - Début de côte 6% - Virage serré			13:22	14:25	14:19
104,0	109,0	C2	Fin de côte <b>MG</b>			13:24	14:27	14:20
103,0	110,0	C2	Carrefour à droite sur VC10 - La Bouvarderie			13:26	14:28	14:21
100,2	112,8	VC10	Carrefour à gauche sur C direction Bonneveau			13:31	14:32	14:25
99,8	113,2	C	Carrefour tout droit sur C			13:32	14:32	14:25
99,6	113,4	C	Carrefour à gauche direction Bonneveau sur C1			13:32	14:33	14:26
98,5	114,5	C1	<b>BONNEVEAU</b> - C1-D8a			13:34	14:34	14:27
98,3	114,7	D8a	Avancée de trottoir à droite de la chaussée - Chaussée rétrécie passage sur une seule file			13:35	14:35	14:27
97,5	115,5	D8a	Carrefour D8a/C à droite La Bouverie sur C - Virage serré			13:36	14:36	14:29
96,5	116,5	C	<b>Comailles</b> - Début de côte 4%			13:38	14:37	14:30
95,0	118,0	C	Carrefour à gauche puis carrefour D8/D8/C tout droit direction Cellé sur C			13:41	14:39	14:32
93,4	119,6	C	Carrefour C/C à gauche direction Cellé sur C - <b>Beaumont</b>			13:44	14:41	14:34
92,5	120,5	C9	Carrefour C9/C à droite direction Cellé sur C			13:45	14:43	14:35
92,0	121,0	C9	Carrefour C9/D94 à gauche direction Cellé sur D94			13:46	14:43	14:36
91,0	122,0	D94	<b>CELLÉ</b>			13:48	14:45	14:37
90,4	122,6	D94	Carrefour D94/C à droite Rue du 8 Mai 1945 sur C - Virage très serré			13:49	14:46	14:38
90,3	122,7	C	<b>Pont de la Gravelle</b> - Pont étroit passage sur une seule file - Début de côte 10%			13:50	14:46	14:38
90,0	123,0	C	Carrefour à gauche sur C - Fin de côte			13:50	14:46	14:39
88,5	124,5	C	Carrefour C/D31 à droite sur D31			13:53	14:48	14:41
85,0	128,0	D31	<b>SAVIGNY-SUR-BRAYE</b>			14:00	14:53	14:45
84,5	128,5	D31	Carrefour D31/C tout droit Rue de Bessé			14:00	14:54	14:46
84,2	128,8	C	Carrefour à droite direction Vendôme Montoire - Grande Rue			14:01	14:54	14:46
84,1	128,9	-	Carrefour D9/D5 - Place du Châtelier tout droit direction Vendôme sur D9			14:01	14:54	14:46
84,0	129,0	D9	Carrefour D9/D5 à gauche direction Sargé-sur-Braye sur D5 - Rue de la Sausserie			14:01	14:55	14:47
83,7	129,3	D5	Carrefour à gauche Rue des Tilleuls sur D5			14:02	14:55	14:47
83,6	129,4	D5	Carrefour D5/D9 à droite sur D9 - Virage serré			14:02	14:55	14:47
82,9	130,1	D9	<b>La BRUNELIÈRE commune de SAVIGNY-SUR-BRAYE</b>			14:03	14:56	14:48
79,3	133,7	D9	Carrefour D9/D357 à droite sur D357 - Îlots centraux passage à droite			14:10	15:01	14:53
79,2	133,8	D357	Carrefour D357/D921 à gauche sur D921 - Îlots centraux passage des deux côtés			14:10	15:01	14:53

78,0	135,0	D921	<b>SARGÉ-SUR-BRAYE</b>		14:13	15:03	14:55
77,5	135,5	D921	Carrefour D921/D56 tout droit sur D921		14:14	15:04	14:55
77,3	135,7	D921	2 Ralentisseurs		14:14	15:04	14:55
76,8	136,2	D921	Carrefour D921/C1 tout droit sur D921		14:15	15:05	14:56
73,6	139,4	D921	<b>LE GRAVIER commune de SARGÉ-SUR-BRAYE</b>		14:21	15:09	15:00
72,0	141,0	D921	<b>CORMENON</b> - Ralentisseur très prononcé		14:24	15:11	15:03
71,5	141,5	D921	Carrefour D921/D151a tout droit sur D921		14:25	15:12	15:03
70,5	142,5	D921	<b>MONDOUBLEAU</b>		14:27	15:13	15:05
70,0	143,0	D921	Carrefour D921/D86/D106 tout droit sur D921		14:28	15:14	15:05
69,5	143,5	D921	<b>Pont de la Grenne</b> - Carrefour D921/D117 tout droit sur D117 - Début de côte 4%		14:29	15:15	15:06
67,5	145,5	D117	Fin de côte		14:32	15:18	15:09
65,0	148,0	D117	Carrefour D117/C11 tout droit sur D117		14:37	15:21	15:12
63,5	149,5	D117	<b>SOUDAY commune de COUÉTRON-AU-PERCHE</b>		14:40	15:23	15:14
63,0	150,0	D117	Carrefour D117/D40 à droite Saint-Agil sur D40		14:41	15:24	15:15
58,7	154,3	D40	<b>SAINT-AGIL commune de COUÉTRON-AU-PERCHE</b>		14:49	15:30	15:20
58,6	154,4	D40	Carrefour D40/D109 tout droit sur D40		14:49	15:30	15:20
58,4	154,6	D40	Carrefour D40/D921 tout droit direction Boursay sur D40		14:49	15:30	15:21
55,0	158,0	D40	<b>BOURSAY</b>		14:56	15:35	15:25
54,9	158,1	D40	<b>Passage à niveau N°78 - Hors service</b>		14:56	15:35	15:25
54,4	158,6	D40	Carrefour D40/D160 à droite direction Choue sur D160		14:57	15:36	15:26
50,7	162,3	D160	Carrefour D160/C11 à gauche sur D160 - <b>Pont sur la Grenne</b> - Passage sur une seule file		15:04	15:41	15:31
50,6	162,4	D160	<b>CHOUE</b> - Début de côte 5%		15:04	15:41	15:31
50,2	162,8	D160	Carrefour à gauche direction Mondoubleau sur D160		15:05	15:42	15:32
50,1	162,9	D160	Ralentisseur très prononcé		15:05	15:42	15:32
50,0	163,0	D160	Carrefour à gauche direction Mondoubleau sur D160		15:05	15:42	15:32
49,8	163,2	D160	Carrefour D160/C à droite sur D160		15:06	15:42	15:32
49,7	163,3	D160	Ralentisseur très prononcé		15:06	15:42	15:32
48,6	164,4	D160	Carrefour D160/D106/C tout droit sur C - Route étroite - <b>Le Croc - Le Chalumeau</b>		15:08	15:44	15:34
47,6	165,4	C	Carrefour C/D81 à droite sur D81		15:10	15:45	15:35
47,0	166,0	D81	Carrefour D81/D151 à gauche direction Le Temple sur D151 - Virage serré - Début de côte 5%		15:11	15:46	15:36
45,5	167,5	D151	Carrefour D151/D151a tout droit sur D151		15:14	15:48	15:38
44,2	168,8	D151	Carrefour D151/D66 tout droit sur D151 - Fin de côte		15:16	15:50	15:40
41,6	171,4	D151	<b>LE TEMPLE</b>		15:21	15:54	15:43
41,3	171,7	D151	Carrefour D151/D56 tout droit direction Épuisay sur D151		15:21	15:54	15:43
38,1	174,9	D151	<b>ÉPUISAY</b>		15:27	15:59	15:48
37,8	175,2	D151	Carrefour D151/D53 tout droit direction Fortan sur D53 puis D957		15:28	15:59	15:48
37,6	175,4	D957	Carrefour et giratoire D957/D357/D53 à droite direction Fortan sur D53 - <b>Passage à droite</b>		15:28	15:59	15:48
37,5	175,5	D53	Carrefour tout droit sur D53		15:29	15:59	15:49
36,6	176,4	D53	Carrefour D53/C13 tout droit direction Fortan sur D53		15:30	16:01	15:50
33,6	179,4	D53	<b>Pont de la Bourboule</b>		15:36	16:05	15:54
30,6	182,4	D53	Carrefour D53/D148a à droite sur D53 - Début de côte 5%		15:42	16:09	15:58
30,5	182,5	D53	<b>FORTAN</b>		15:42	16:09	15:58
30,2	182,8	D53	Carrefour D53/D148 à droite sur D148		15:42	16:10	15:58
30,1	182,9	D148	Carrefour D148/D53 à gauche direction Lunay sur D53		15:42	16:10	15:58
29,6	183,4	D53	Fin de côte		15:43	16:10	15:59
28,6	184,4	D53	Carrefour D53/D5 à gauche direction Vendôme sur D5		15:45	16:12	16:00
25,9	187,1	D5	Carrefour D5/C14 tout droit sur D5		15:50	16:16	16:04
25,0	188,0	D5	<b>Arrivée 25kms</b>		15:52	16:17	16:05
24,6	188,4	D5	<b>Le GUÉ-DU-LOIR commune de MAZANGÉ</b>		15:53	16:17	16:06
24,4	188,6	D5	Carrefour D5/D24 tout droit sur D5 - Îlot central passage des deux côtés		15:53	16:18	16:06
24,2	188,8	D5	<b>Pont du Boulon</b> - Carrefour D5/D24 tout droit sur D5		15:54	16:18	16:06
23,6	189,4	D5	<b>VILLIERS-SUR-LOIR</b>		15:55	16:19	16:07
23,1	189,9	D5	Carrefour D5/D67 tout droit sur D5		15:56	16:19	16:08
22,8	190,2	D5	7 Îlots centraux successifs passage des deux côtés		15:56	16:20	16:08
21,8	191,2	D5	Carrefour D5/C à droite direction Prépatour sur C		15:58	16:21	16:09
21,1	191,9	C	<b>Villepoupin</b> - Ralentisseur - Balisettes - Chaussée rétrécie passage sur une seule file		15:59	16:22	16:10
20,1	192,9	C	Carrefour tout droit sur C2		16:01	16:24	16:12
20,0	193,0	C2	Carrefour C2/D957 tout droit sur C2		16:01	16:24	16:12
20,0	193,0	C2	<b>Arrivée 20kms</b>		16:01	16:24	16:12
19,8	193,2	C2	<b>PRÉPATOUR commune de NAVEIL</b> - Tout droit Rue de la Vallée		16:02	16:24	16:12
18,6	194,4	C2	<b>MONTRIEUX commune de NAVEIL</b>		16:04	16:26	16:14
18,3	194,7	C2	Carrefour et giratoire C2/D5 à droite sur D5 - Îlots centraux passage à droite		16:05	16:26	16:14
18,1	194,9	D5	2 Ralentisseurs		16:05	16:26	16:14
17,7	195,3	D5	Carrefour et giratoire D5/D164 à droite direction Naveil sur D164 - Passage à droite		16:06	16:27	16:15
17,6	195,4	D164	<b>Pont sur le Loir</b>		16:06	16:27	16:15
17,3	195,7	D164	<b>NAVEIL</b>		16:06	16:28	16:15
17,1	195,9	D164	2 Ralentisseurs - Avancées de trottoirs de part et d'autre de la chaussée		16:07	16:28	16:16
16,8	196,2	D164	Carrefour à gauche direction Villaria		16:07	16:28	16:16
16,5	196,5	-	<b>VILLARIA commune de NAVEIL</b>		16:08	16:29	16:17

16,2	196,8	-	Carrefour à gauche sur D917 - Virage serré		16:09	16:29	16:17
15,5	197,5	D917	<b>LA FOLIETTE commune de NAVEIL</b>		16:10	16:30	16:18
14,5	198,5	D917	<b>VENDÔME</b> - Ralentisseur - Balisettes de part et d'autre		16:12	16:31	16:19
14,0	199,0	D917	<b>Entrée du circuit final</b>		16:13	16:32	16:20
14,0	199,0	D917	Carrefour à droite Rue du Tertre de la Glacière sur C - Début de côte 7% - Virage très serré		16:13	16:32	16:20
13,4	199,6	C	Carrefour à gauche - Fin de côte -Tertre de la Motte - Début de côte 8%		16:14	16:33	16:21
13,4	199,6	GR65	Entrée secteur chemin en calcaire GR65		16:14	16:33	16:21
13,0	200,0	GR65	Fin de côte puis descente rapide		16:15	16:34	16:21
12,7	200,3	GR65	Sortie secteur chemin en calcaire à gauche puis à droite Rue de la Croix de Pierre		16:15	16:34	16:22
12,6	200,4	-	Carrefour à gauche Rue de Chanteloup - Descente rapide		16:15	16:34	16:22
12,3	200,7	-	Carrefour et giratoire passage des deux côtés puis à gauche		16:16	16:35	16:22
12,3	200,7	-	Habillages urbains à gauche de la chaussée - Îlots centraux		16:16	16:35	16:22
12,2	200,8	-	2 Ralentisseurs Faubourg Saint Lubin		16:16	16:35	16:22
11,9	201,1	-	Carrefour à droite Rue Ferme sur D917 - Îlot central - Virage serré		16:17	16:35	16:23
11,7	201,3	D917	Chaussée rétrécie passage sur une seule file		16:17	16:35	16:23
11,6	201,4	D917	Carrefour tout droit Faubourg Saint-Bienheur		16:17	16:36	16:23
11,4	201,6	D917	Chaussée rétrécie passage sur une seule file		16:18	16:36	16:23
11,3	201,7	D917	Carrefour à gauche Rue des Tanneurs - <b>Pont du Loir</b> - Virage serré		16:18	16:36	16:23
11,2	201,8	-	Carrefour à droite - Îlot central - <b>Pont du Loir</b>		16:18	16:36	16:24
11,2	201,8	-	Carrefour tout droit Rue César de Vendôme - Virage serré		16:18	16:36	16:24
11,1	201,9	-	<b>Pont du Loir</b> - Carrefour tout droit Rue Antoine de Bourbon		16:18	16:36	16:24
11,0	202,0	-	Carrefour et giratoire à gauche Rue du Docteur Faton		16:18	16:36	16:24
10,9	202,1	-	Carrefour/Giratoire des Rochambelles à droite Faubourg Chartrain		16:18	16:37	16:24
10,7	202,3	-	2 Ralentisseurs		16:19	16:37	16:24
10,5	202,5	-	Carrefour à gauche Avenue Gérard Yvon sur D957 - Virage serré		16:19	16:37	16:25
10,0	203,0	D957	<b>1er Passage ligne d'arrivée</b>		16:20	16:38	16:25
9,9	203,1	D957	Carrefour à gauche Rue de la Marre - Virage serré			16:38	16:25
9,5	203,5	-	Carrefour à droite Mail du Maréchal Leclerc - Virage serré			16:38	16:26
9,3	203,7	-	Carrefour et giratoire à gauche Rue des États-Unis d'Amérique sur D957a			16:39	16:26
9,2	203,8	D957a	<b>Pont du Loir</b>			16:39	16:26
9,1	203,9	D957a	Carrefour D957a/D917 à droite sur D917			16:39	16:26
9,0	204,0	D917	Carrefour D917/C à gauche Rue du Tertre de la Glacière sur C - Début de côte 7%			16:39	16:27
8,4	204,6	C	Carrefour à gauche - Fin de côte -Tertre de la Motte - Début de côte 8%			16:40	16:27
8,4	204,6	GR65	Entrée secteur chemin en calcaire GR65			16:40	16:27
8,0	205,0	GR65	Fin de côte puis descente rapide			16:41	16:28
7,7	205,3	GR65	Sortie secteur chemin en calcaire à gauche puis à droite Rue de la Croix de Pierre			16:41	16:28
7,6	205,4	-	Carrefour à gauche Rue de Chanteloup - Descente rapide			16:41	16:28
7,3	205,7	-	Carrefour et giratoire passage des deux côtés puis à gauche			16:42	16:29
7,3	205,7	-	Habillages urbains à gauche de la chaussée - Îlots centraux			16:42	16:29
7,2	205,8	-	2 Ralentisseurs Faubourg Saint Lubin			16:42	16:29
6,9	206,1	-	Carrefour à droite Rue Ferme sur D917 - Îlot central - Virage serré			16:42	16:29
6,7	206,3	D917	Chaussée rétrécie passage sur une seule file			16:42	16:30
6,6	206,4	D917	Carrefour tout droit Faubourg Saint-Bienheur			16:43	16:30
6,4	206,6	D917	Chaussée rétrécie passage sur une seule file			16:43	16:30
6,3	206,7	D917	Carrefour à gauche Rue des Tanneurs - <b>Pont du Loir</b> - Virage serré			16:43	16:30
6,2	206,8	-	Carrefour à droite - Îlot central - <b>Pont du Loir</b>			16:43	16:30
6,2	206,8	-	Carrefour tout droit Rue César de Vendôme - Virage serré			16:43	16:30
6,1	206,9	-	<b>Pont du Loir</b> - Carrefour tout droit Rue Antoine de Bourbon			16:43	16:30
6,0	207,0	-	Carrefour et giratoire à gauche Rue du Docteur Faton			16:43	16:31
5,9	207,1	-	Carrefour/Giratoire des Rochambelles à droite Faubourg Chartrain			16:43	16:31
5,7	207,3	-	2 Ralentisseurs			16:44	16:31
5,5	207,5	-	Carrefour à gauche Avenue Gérard Yvon sur D957 - Virage serré			16:44	16:31
5,0	208,0	D957	<b>2ème Passage ligne d'arrivée</b>			16:45	16:32
0,0	213,0	D957	<b>VENDÔME</b>  <b>Arrivée 3ème Passage</b>			16:52	16:39

**Profil dernier Km** : Plat et largeur de voie 6 mètres

**Lutte contre le dopage** : Motor-home sur zone technique arrivée

**Protocole** : Podium Arrivée

**Permanence - Salle de presse** : Pôle associatif Faubourg Chartrain Salle activités Bat B à 600m