



Le Controis en Sologne
Contres • Feings
Fougères sur Bièvre
Ouchamps • Thenay

Étape 2 Jeudi 14 avril

LE CONTROIS-EN-SOLOGNE > VALLIÈRES-LES-GRANDES 197,500km



Trophée



VAL DE CHER
CONTROIS
Territoire de progrès



Le Controis-en-Sologne est une terre de cyclisme sur laquelle se succèdent depuis plusieurs années de nombreuses épreuves de renommée nationale comme le Paris Nice ou le Paris Corrèze.

Ville sportive par excellence, le Controis-en-Sologne a toujours placé le sport au centre des valeurs citoyennes de partage et de convivialité.

Forte de cette tradition sportive, c'est avec plaisir que la commune du Controis-en-Sologne accueille jeudi 14 avril le départ de la 2ème étape de la 61ème édition du Tour du Loir-et-Cher qui se dispute pour la première fois sur l'ensemble du périmètre de la Communauté de communes Val-de-Cher Controis. Cette course sera l'occasion d'offrir aux habitants et aux amateurs de cyclisme un spectacle sportif rassemblant toutes les générations.

Afin que cette belle manifestation soit un véritable succès, je remercie tous les bénévoles de nos clubs sportifs pour leur investissement dans son organisation.

Leur engagement est déterminant pour donner à cette classique du Loir-et-Cher la réussite qu'elle mérite. Bel événement à vous toutes et à vous tous. Vive le Tour du Loir-et-Cher!

Jean-Luc Brault Maire du Controis-en-Sologne

Président de la Communauté de communes Val-de-Cher Controis



La commune de Vallières-les-Grandes est heureuse d'accueillir pour la première fois le Tour du Loir-et-Cher. Je remercie toute l'équipe d'organisation d'offrir un tel événement à une petite commune.

Cette étape est celle d'un territoire, le Val-de-Cher Controis, entre la plaine solognote et les côtes de la vallée du Cher pour finir sur un circuit vallonné à Vallières-les-Grandes. Tous les ingrédients sont réunis pour offrir un beau spectacle aux amoureux de la petite reine et aux passionnés de sport: L'assurance de voir la victoire d'un futur champion.

A cette occasion tout le village s'animera avec la caravane publicitaire et l'accueil d'un public nombreux. Cet événement majeur de notre département, de niveau international, est l'opportunité de promouvoir les richesses de notre territoire et de nos villages.

Je remercie tous nos partenaires, les associations et toutes celles et ceux qui par leur soutien et leur participation participent à la réussite de cette belle journée de fête populaire.

Éric Lacroix Maire de Vallières-les-Grandes

Accès Le Controis-en-Sologne : Blois D765-D956 - Cormeray - Contres

Trajet - Distance 24kms. Temps de trajet estimé - Transfert 30mn

PPO à 0,3km du départ

Rassemblement de départ - Meeting point: Rue du Champ de Foire

09h45 Départ de la caravane publicitaire

10h35 **Signature - Signing-in**

Présentation des équipes - Remise des casquettes Conseil Départemental - Entreprise Calligaro

11h40 **Appel - Roll call**

11h45 **Départ fictif - Neutralised start**

11h50 **Départ réel lancé sur D7 à 3 km du lieu de rassemblement - Official start**

KMS

ITINÉRAIRE




HORAIRES





Caravane Course Course

-	CONTRES commune de LE CONTROIS-EN-SOLOGNE	Départ	09:45	11:45	11:45	
-	Rue du Champ de Foire		09:45	11:45	11:45	
-	Carrefour à droite sur D675a		09:45	11:45	11:45	
D675a	Carrefour à gauche Rue Jules Antoinet direction Fougères - Virage serré		09:46	11:46	11:46	
-	Carrefour à droite direction Fougères sur D7 - Virage serré		09:47	11:46	11:46	
D7	Balisettes de part et d'autre de la chaussée - Chaussée rétrécie		09:48	11:47	11:47	
D7	Carrefour tout droit sur D7		09:49	11:47	11:47	
D7	FRESNES - 2 Ralentisseurs successifs		09:50	11:48	11:48	
D7	Carrefours tout droit sur D7		09:50	11:48	11:48	
D7	Carrefour D7/D61 à gauche direction Fougères-sur-Bièvre sur D7		09:51	11:49	11:49	
D7	Chaussée rétrécie passage sur une seule file - Ralentisseur		09:52	11:50	11:50	
				43km/h	45km/h	
197,5	0,0	D7	Km0 Départ réel	09:52	11:50	11:50
194,4	3,1	D7	FEINGS commune de LE CONTROIS-EN-SOLOGNE	09:57	11:54	11:54
194,4	3,1	D7	Carrefour D7/D7a tout droit sur D7	09:57	11:54	11:54
193,2	4,3	D7	FOUGÈRES-SUR-BIÈVRE commune de LE CONTROIS-EN-SOLOGNE	10:00	11:56	11:55
193,0	4,5	D7	Carrefour D7/D52 à gauche sur D7 - Îlots centraux passage des deux côtés	10:00	11:56	11:56

193,0	4,5	D7	Ralentisseur - Pont de la Bièvre		10:00	11:56	11:56
192,8	4,7	D7	Carrefour D7/D52/C à gauche direction Feings sur C - Îlots centraux		10:00	11:56	11:56
192,4	5,1	C	Carrefour à gauche direction Feings sur C10		10:01	11:57	11:56
191,0	6,5	C1	FEINGS commune de LE CONTROIS-EN-SOLOGNE		10:04	11:59	11:58
191,0	6,5	C1	2 Virages serrés - Ralentisseur		10:04	11:59	11:58
190,9	6,6	C1	Carrefour D7a/C1 tout droit direction Cornilly sur C1 - Ralentisseur - Route étroite		10:04	11:59	11:58
188,5	9,0	C	Cornilly - Route étroite		10:08	12:02	12:02
187,5	10,0	C	Carrefour C/D30 tout droit direction Oisly sur C - Route étroite		10:10	12:03	12:03
186,5	11,0	C	Carrefour tout droit Route des Vignobles - Route de Feings		10:12	12:05	12:04
186,3	11,2	C	Carrefour tout droit sur C		10:13	12:05	12:04
186,2	11,3	C	Carrefour à droite direction Oisly - 3 Ralentisseurs successifs		10:13	12:05	12:05
186,0	11,5	C	OISLY - Carrefour à gauche sur C1		10:13	12:06	12:05
185,2	12,3	C1	Carrefour C1/D21 à gauche direction Contres sur D21 - Ralentisseur - Virage serré		10:15	12:07	12:06
185,0	12,5	D21	Ralentisseur		10:15	12:07	12:06
184,8	12,7	D21	Carrefour D21/C5 à droite direction Couddes Route des Vignobles sur C5		10:15	12:07	12:06
184,5	13,0	C5	Carrefour C5/C tout droit Route de Châtres sur C - Route étroite		10:16	12:08	12:07
183,9	13,6	C	Châtres - Azay - Le Rondet commune de COUDES		10:17	12:08	12:08
181,5	16,0	C	COUDES		10:22	12:12	12:11
181,4	16,1	C	Carrefour C/D11 à gauche Rue de l'Église sur D11 - Virage serré		10:22	12:12	12:11
181,3	16,2	D11	Carrefour D11/D675/C tout droit direction Chémery sur C		10:22	12:12	12:11
181,2	16,3	C	Carrefour à gauche puis à droite direction Chémery sur C		10:22	12:12	12:11
180,5	17,0	C	Carrefour à gauche direction Sassay sur C - Route étroite		10:23	12:13	12:12
177,0	20,5	C6	SASSAY - Carrefour tout droit sur C6 - Ralentisseur très prononcé		10:30	12:18	12:17
176,5	21,0	C	Carrefour et giratoire à gauche sur C - Passage des deux côtés - Ralentisseur		10:31	12:19	12:18
176,4	21,1	C	Carrefour C/D157 tout droit sur D157		10:31	12:19	12:18
176,3	21,2	D157	Carrefour D157/C à droite Rue de Mardon sur D157		10:31	12:19	12:18
176,0	21,5	D157	Carrefour D157/C2 à droite direction Soings-en-Sologne sur C2		10:32	12:20	12:18
175,8	21,7	C2	Ralentisseur - Bandes rugueuses		10:32	12:20	12:18
175,0	22,5	C2	C2-C4 - Carrefour C4/D956/C2 tout droit direction Soings-en-Sologne sur C2		10:34	12:21	12:20
172,5	25,0	C	Carrefours tout droit Route de Soings-en-Sologne sur C		10:38	12:24	12:23
170,0	27,5	C	Carrefour à gauche Rue du Châtelier sur C - Virage serré		10:43	12:28	12:26
169,9	27,6	C	Carrefour C/D122 à droite sur D122 - Virage serré		10:43	12:28	12:26
169,8	27,7	D122	SOINGS-EN-SOLOGNE - Ralentisseur		10:43	12:28	12:26
169,5	28,0	D122	Carrefour D122/D119 à droite direction Selles-sur-Cher sur D119 - Virage serré		10:44	12:29	12:27
169,3	28,2	D119	Carrefour D119/C28 à gauche sur D119		10:44	12:29	12:27
169,2	28,3	D119	Balissettes de part et d'autre de la chaussée - Chaussée rétrécie - Ralentisseur		10:45	12:29	12:27
169,0	28,5	D119	Carrefour D119/C13 à gauche direction Gy-en-Sologne sur C13		10:45	12:29	12:28
167,5	30,0	C	Km 30 - Le Bois du Vent		10:48	12:31	12:30
165,0	32,5	C	MUR-DE-SOLOGNE - Carrefour C/D63 tout droit direction Gy-en-Sologne sur C5		10:52	12:35	12:33
162,7	34,8	V5-D20	Carrefour V5-D20/C6 tout droit direction Gy-en-Sologne sur C6		10:57	12:38	12:36
161,0	36,5	C6	GY-EN-SOLOGNE - Ralentisseur		11:00	12:40	12:38
160,0	37,5	C6	Carrefour C6/D143 à droite direction Rougeou sur D143 - Virage très serré		11:02	12:42	12:40
156,5	41,0	D143	ROUGEOU - Km 41		11:08	12:47	12:44
155,9	41,6	D143	Carrefour D143/D119 à droite direction Soings-en-Sologne sur D119		11:10	12:48	12:45
155,7	41,8	D119	Carrefour D119/D63 à gauche direction Chémery sur D63		11:10	12:48	12:45
155,5	42,0	D119	Zone de collecte		11:10	12:48	12:46
151,5	46,0	D63	CHÉMERY - A droite Rue Mathias Dardouillet sur D63 - 2 Ralentisseurs		11:18	12:54	12:51
150,8	46,7	D63	Carrefour D63/D956 à gauche direction Selles-sur-Cher sur D956 - Virage serré		11:19	12:55	12:52
150,5	47,0	D956	Carrefour D956/C à droite Rue du Onze Novembre sur C - Pavés - Virage serré		11:20	12:55	12:52
150,4	47,1	C	Carrefour à gauche Rue du Rossignol - Virage serré		11:20	12:55	12:52
150,2	47,3	C	Carrefour tout droit Les Placeaux Rue du Rossignol sur C		11:20	12:56	12:53
149,8	47,7	C	Carrefour C/D63 tout droit direction Méhers sur D63 - Pont de la Rennes		11:21	12:56	12:53
148,0	49,5	D63	MÉHERS - Carrefour D63/C7 tout droit sur D63		11:24	12:59	12:56
147,8	49,7	D63	Carrefour D63/C7 à gauche sur D63		11:25	12:59	12:56
147,5	50	D63	Carrefour D63/C tout droit direction Noyers-sur-Cher sur D63		11:25	12:59	12:56
141,8	55,7	D63	NOYERS-SUR-CHER - Ralentisseur en descente		11:36	13:07	13:04
140,5	57,0	D63	Carrefour D63/D176b à gauche direction Chatillon-sur-Cher sur D176b		11:38	13:09	13:06
139,8	57,7	D176b	Carrefour D176b à droite sur D176b - Îlot central passage à droite		11:40	13:10	13:06
139,5	58,0	D176b	Carrefour D176b/C à droite Les Roches Route des Vignobles sur C		11:40	13:10	13:07
138,5	59,0	C	4 Carrefours tout droit Route de Chatillon - Route des Vignobles sur C		11:42	13:12	13:08
136,5	61,0	C	Carrefour tout droit Route des Vignobles sur C - Nombreuses bandes rugueuses		11:46	13:15	13:11
135,5	62,0	C	Carrefour tout droit Route des Vignobles sur C8		11:48	13:16	13:12

134,0	63,5	C8	CHATILLON-SUR-CHER - Ralentisseur		11:51	13:18	13:14
133,8	63,7	C8	Chaussée rétrécie passage sur une seule file		11:51	13:18	13:14
133,7	63,8	C8	Carrefour C8/C à droite direction Meusnes sur C - Virage très serré		11:51	13:19	13:15
133,7	63,8	C	Ralentisseurs coussins berlinois		11:51	13:19	13:15
133,5	64,0	C	Carrefour tout droit Rue du Cher sur C - 4 Ralentisseurs successifs en descente		11:52	13:19	13:15
132,8	64,7	C	Carrefour à gauche sur C5 - Pont du Canal du Cher - Pont du Cher		11:53	13:20	13:16
131,5	66,0	C	Pont du Fouzon - Pont très étroit passage sur une seule file		11:55	13:22	13:18
130,8	66,7	C	MEUSNES		11:57	13:23	13:18
130,5	67,0	C	3 Ralentisseurs et balisettes de part et d'autre de la chaussée - Chaussée rétrécie		11:57	13:23	13:19
130,0	67,5	C	Carrefour à droite Rue Paul Couton		11:58	13:24	13:20
129,7	67,8	C	Carrefour C/D17 à droite direction Saint-Aignan-sur-Cher sur D17		11:59	13:24	13:20
129,2	68,3	D17	Carrefour D17/C tout droit sur D17		12:00	13:25	13:21
127,0	70,5	D17	Carrefour D17/D17a tout droit sur D17 - Pont du Modon		12:04	13:28	13:24
126,0	71,5	D17	COUFFY		12:06	13:29	13:25
122,0	75,5	D17	SEIGY - Carrefour D17/D4 à gauche direction Seigy Centre sur D4 - Îlot central		12:13	13:35	13:30
121,5	76,0	D4	Ralentisseur très prononcé		12:14	13:36	13:31
119,0	78,5	D4	CHÂTEAUVIEUX - Îlot central passage des deux côtés - Ralentisseur		12:19	13:39	13:34
118,8	78,7	D4	Carrefour D4/C tout droit sur D4		12:19	13:39	13:34
118,7	78,8	D4	Carrefour D4/C tout droit sur D4 - Ralentisseur		12:19	13:39	13:35
118,5	79,0	D4	Carrefour D4/D175 à droite direction Nouans sur D175		12:20	13:40	13:35
118,0	79,5	D175	Zone de collecte		12:21	13:40	13:36
117,5	80,0	D175	Zone de ravitaillement		12:22	13:41	13:36
114,5	83,0	D175	Zone de collecte		12:27	13:45	13:40
113,5	84,0	D175	Carrefour D175/D675 à droite direction sur D675 - Virage serré		12:29	13:47	13:42
112,0	85,5	D675	6 Carrefours D675/C tout droit sur D675		12:32	13:49	13:44
106,5	91,0	D675	Zoo Parc de Beauval - Îlot central passage des deux côtés - Ralentisseur		12:42	13:56	13:51
106,4	91,1	D675	Début de côte 5%		12:42	13:57	13:51
105,5	92,0	D675	Carrefour et giratoire passage des deux côtés puis à gauche sur D675		12:44	13:58	13:52
105,5	92,0	D675	SAINT-AIGNAN-SUR-CHER		12:44	13:58	13:52
105,0	92,5	D675	Fin de côte MG		12:45	13:59	13:53
104,7	92,8	D675	Carrefour et giratoire passage des deux côtés puis tout droit sur D675		12:46	13:59	13:53
104,3	93,2	D675	Carrefour D675/D90 à droite sur D675		12:46	14:00	13:54
104,1	93,4	D675	Avancées de trottoirs de part et d'autre de la chaussée		12:47	14:00	13:54
103,9	93,6	D675	Carrefour à gauche Rue du Stade - Virage très serré - Début de côte 8%		12:47	14:00	13:54
103,7	93,8	-	Carrefour à gauche puis à droite		12:47	14:00	13:55
103,5	94,0	-	Fin de côte - Carrefour tout droit Rue du Stade - Descente rapide - Ralentisseur		12:48	14:01	13:55
103,0	94,5	-	Carrefour à droite - Virage très serré Rue du Four à Chaux - 2 Ralentisseurs		12:49	14:01	13:56
102,0	95,5	-	Carrefour à gauche sur D17 - Virage serré		12:51	14:03	13:57
99,5	98,0	D17	MAREUIL-SUR-CHER - Ralentisseur		12:55	14:06	14:00
99,2	98,3	D17	2 Avancées de trottoir de part et d'autre - Passage sur une seule file		12:56	14:07	14:01
99,0	98,5	D17	Carrefour D17/C tout droit sur D17 - Ralentisseur		12:56	14:07	14:01
95,5	102,0	D17	POUILLÉ - Ralentisseur		13:03	14:12	14:06
94,7	102,8	D17	Carrefour D17/D172 tout droit sur D17		13:04	14:13	14:07
94,5	103,0	D17	Carrefour D17/C6 tout droit sur D17		13:05	14:13	14:07
94,3	103,2	D17	Nombreuses balisettes et avancées de trottoirs de part et d'autre de la chaussée		13:05	14:14	14:07
94,0	103,5	D17	Ralentisseur		13:06	14:14	14:08
91,0	106,5	D17	ANGÉ - Îlots centraux passage des deux côtés		13:11	14:18	14:12
90,9	106,6	D17	Carrefour D17/C10 tout droit sur D17		13:11	14:18	14:12
90,8	106,7	D17	Habillages urbains de part et d'autre de la chaussée - Chaussée rétrécie		13:12	14:18	14:12
90,4	107,1	D17	Carrefour D17/D158 tout droit sur D17 - Îlots centraux passage des deux côtés		13:12	14:19	14:12
88,0	109,5	D17	SAINT-JULIEN-DE-CHÉDON		13:17	14:22	14:16
87,9	109,6	D17	Carrefour D17/D17b tout droit sur D17 - Balisettes et îlots centraux		13:17	14:22	14:16
87,7	109,8	D17	Îlots centraux passage des deux côtés		13:17	14:23	14:16
87,5	110,0	D17	Carrefour D17/C20 à gauche sur C20-Route de la Bodarderie - Début de côte		13:18	14:23	14:16
86,8	110,7	C20	Carrefour C20/D17b tout droit Route de l'Ormeau sur D17b - Fin de côte		13:19	14:24	14:17
86,3	111,2	D17b	Carrefour tout droit Route de Villiers sur D17b		13:20	14:25	14:18
86,0	111,5	D17b	Carrefour D17b/C22 à droite Allée de Villiers sur C22		13:21	14:25	14:18
85,7	111,8	C22	Carrefour C22/C7 à gauche Route de la Vallée de Cordier - La Puannerie sur		13:21	14:26	14:19
85,2	112,3	C7	Carrefour C7/C9 à droite direction Faverolles-sur-Cher sur C9 - Virage serré		13:22	14:26	14:19
84,3	113,2	C9	Carrefour C9/D764 à gauche sur D764 - Îlot central passage des deux côtés		13:24	14:27	14:20
83,5	114,0	D764	Carrefour D764/C à droite Route des Haies sur C - Virage serré		13:25	14:29	14:22
83,1	114,4	C	Carrefour à droite Rue de la Mairie		13:26	14:29	14:22

82,5	115,0	D170	FAVEROLLES-SUR-CHER - Ralentisseur - Chaussée rétrécie		13:27	14:30	14:23
82,0	115,5	D170	Carrefour à droite sur D170 - Virage serré - Ralentisseur		13:28	14:31	14:24
81,8	115,7	D170	Chaussée rétrécie - Début de côte 6%		13:28	14:31	14:24
81,5	116,0	D170	Carrefour D170/D764 tout droit sur D764 - Fin de côte		13:29	14:31	14:24
81,5	116,0	D764	LA TESTUÈRE commune de FAVEROLLES-SUR-CHER		13:29	14:31	14:24
81,0	116,5	D764	MONTPARNASSE commune de FAVEROLLES-SUR-CHER		13:30	14:32	14:25
80,5	117,0	D764	Carrefour D764/D17 tout droit sur D764		13:31	14:33	14:26
80,3	117,2	D764	Carrefour et giratoire à gauche direction Montrichard sur D764 - Îlots centraux		13:31	14:33	14:26
79,8	117,7	D764	Carrefour et giratoire à gauche direction Montrichard sur D764 - Îlots centraux		13:32	14:34	14:26
79,8	117,7	D764	LE BOUT-DU-PONT commune de FAVEROLLES-SUR-CHER		13:32	14:34	14:26
79,5	118,0	D764	MONTRICHARD VAL-DE-CHER - Pont du Cher		13:33	14:34	14:27
79,4	118,1	D764	Carrefour D764/D176 à droite Quai Jean Bart sur D176		13:33	14:34	14:27
79,3	118,2	D176	Carrefour à gauche Rue Porte Chanvre sur D176		13:33	14:34	14:27
79,1	118,4	D176	Carrefour à droite Rue de Vierzon sur D176 - Habillages urbains à gauche		13:34	14:35	14:27
79,0	118,5	D176	Nombreux ralentisseurs		13:34	14:35	14:28
77,5	120,0	D176	Carrefour D176/D62a tout droit sur D176		13:37	14:37	14:30
77,5	120,0	D176	BOURRÉ commune de MONTRICHARD VAL-DE-CHER - Ralentisseur		13:37	14:37	14:30
76,5	121,0	D176	Avancées de trottoirs de part et d'autre de la chaussée - Ralentisseur		13:38	14:38	14:31
76,3	121,2	D176	Carrefour D176/D62 tout droit sur D176		13:39	14:39	14:31
76,2	121,3	D176	4 Avancées de trottoirs de part et d'autre de la chaussée - Chaussée rétrécie		13:39	14:39	14:31
75,3	122,2	D176	Carrefour D176/D158 tout droit sur D176		13:41	14:40	14:32
74,9	122,6	D176	Carrefour D176/D130a tout droit sur D176		13:41	14:41	14:33
72,2	125,3	D176	Carrefour D175/D21 à gauche direction Monthou-sur-Cher sur D21		13:46	14:44	14:37
70,7	126,8	D21	MONTHOU-SUR-CHER		13:49	14:46	14:39
70,5	127,0	D21	Carrefour D21/D85/VC10 à droite direction Thésée - Virage très serré		13:50	14:47	14:39
70,5	127,0	VC10	Début de côte 6% - Route étroite		13:50	14:47	14:39
69,7	127,8	VC10	Carrefour VC10/VC11 à droite Route des Vignes sur VC11 - Fin de côte		13:51	14:48	14:40
68,3	129,2	VC23	THÉSÉE - Descente rapide et sinueuse		13:54	14:50	14:42
68,1	129,4	VC23	Carrefour VC23/C à droite Rue Jeugnier sur C - Virage serré - Ralentisseur		13:54	14:50	14:42
68,0	129,5	C	Carrefour C/D176 à gauche sur D176 - Virage serré		13:54	14:50	14:42
67,7	129,8	D176	Carrefour D176/D172 tout droit sur D176 - Ralentisseur		13:55	14:51	14:43
67,4	130,1	D176	Ralentisseur et chaussée rétrécie passage sur une seule file		13:55	14:51	14:43
67,3	130,2	D176	Carrefour D176/D11 à gauche sur D11 - Début de côte 5% - Virage serré		13:56	14:51	14:43
66,0	131,5	D11	Carrefour tout droit sur D11 - Fin de côte MG		13:58	14:53	14:45
65,9	131,6	D11	Carrefour D11/C à droite direction Couddes sur D11		13:58	14:53	14:45
62,5	135,0	D11	Carrefour D11/C à gauche direction Choussy - Oisly sur C - Route étroite		14:05	14:58	14:50
59,5	138,0	C	CHOUSSY - Carrefour tout droit sur C - Pont sur le Bavet - Passage étroit		14:10	15:02	14:54
59,1	138,4	C5	Carrefour C5/D21 tout droit direction Thenay sur C5		14:11	15:03	14:54
58,5	139,0	C5	Bandes rugueuses - Route étroite		14:12	15:03	14:55
56,5	141,0	C5	Carrefour C/C tout droit direction Thenay sur C5		14:16	15:06	14:58
55,0	142,5	C5	THENAY - Carrefour tout droit sur C5		14:19	15:08	15:00
54,5	143,0	C5	Carrefour C5/D30 à gauche sur D30		14:20	15:09	15:00
54,2	143,3	D30	Carrefour à droite puis à gauche puis à droite direction Pontlevoy sur D30		14:20	15:09	15:01
52,8	144,7	D30	PONTLEVOY - 3 Ralentisseurs successifs		14:23	15:11	15:02
51,8	145,7	D30	Carrefour D30/D764 à gauche sur D764 - Îlot central - Virage serré		14:25	15:13	15:04
51,7	145,8	D764	Carrefour D764/D30 à droite direction Vallières sur D30 - Virage serré		14:25	15:13	15:04
51,5	146,0	D30	2 Ralentisseurs successifs		14:25	15:13	15:04
51,0	146,5	D30	Carrefour D30/D114 tout droit direction Vallières-les-Grandes sur D30		14:26	15:14	15:05
47,5	150,0	D30	Îlot central passage des deux côtés		14:33	15:19	15:10
47,5	150,0	D62	Carrefour D30/D62 à gauche sur D62 - Entrée du circuit final		14:33	15:19	15:10
47,2	150,3	D62	Carrefour D62/D139 à droite direction Chissay sur D139		14:33	15:19	15:10
43,5	154,0	D139	Carrefour D139/D28 à droite direction Vallières-les-Grandes sur D28		14:40	15:24	15:15
40,5	157,0	D28	Carrefour D28/D27/C tout droit direction Vallières-les-Grandes sur D27		14:46	15:29	15:19
40,0	157,5	D27	VALLIÈRES-LES-GRANDES		14:47	15:29	15:20
39,9	157,6	D27	Carrefour tout droit Route de Montrichard sur D27 - Descente rapide		14:47	15:29	15:20
39,5	158,0	D27	Carrefour D27/D30 à droite sur D30 - Ralentisseur - Virage très serré		14:48	15:30	15:20
39,5	158,0	D30	Carrefour à droite Route de Pontlevoy sur D30 - Début de côte 5%		14:48	15:30	15:20
39,0	158,5	D30	VALLIÈRES-LES-GRANDES 1er Passage ligne d'arrivée - Fin de côte		14:49	15:31	15:21
38,0	159,5	D30	Carrefour D30/C Le Plessis tout droit sur D30			15:32	15:22
34,5	163,0	D30	Îlot central passage des deux côtés			15:37	15:27
34,5	163,0	D30	Carrefour D30/D62 à droite direction Montrichard sur D62			15:37	15:27
34,2	163,3	D62	Carrefour D62/D139 à droite direction Chissay sur D139			15:37	15:27

30,5	167,0	D139	Carrefour D139/D28 à droite direction Vallières-les Grandes sur D28		15:43	15:32
27,5	170,0	D28	Carrefour D28/D27/C tout droit direction Vallières-les Grandes sur D27		15:47	15:36
27,0	170,5	D27	VALLIÈRES-LES-GRANDES		15:47	15:37
26,9	170,6	D27	Carrefour tout droit Route de Montrichard sur D27 - Descente rapide		15:48	15:37
26,5	171,0	D27	Carrefour D27/D30 à droite sur D30 - Ralentisseur - Virage très serré		15:48	15:38
26,5	171,0	D30	Carrefour à droite Route de Pontlevoy sur D30 - Début de côte 5%		15:48	15:38
26,0	171,5	D30	VALLIÈRES-LES-GRANDES - 2ème Passage ligne d'arrivée - Fin de		15:49	15:38
25,9	171,6	D30	Zone de collecte		15:49	15:38
13,0	184,5	D30	VALLIÈRES-LES-GRANDES - 3ème Passage ligne d'arrivée		16:07	15:56
0,0	197,5	D30	VALLIÈRES-LES-GRANDES  Arrivée 4ème Passage		16:25	16:13

Profil dernier Km - Finish line - Width : Descente puis montée final à 5% et largeur de voie 6 mètres

Lutte contre le dopage - Doping control station : Motor-home sur zone technique arrivée

Protocole - Protocol : Podium Arrivée

Permanence - Salle de presse : Mairie de Vallières-les-Grandes à 400m