

LOYES-LES-TROIS-RIVIÈRES (28) > VENDÔME (41) 213 km

Trophée Ville de Vendôme



Notre commune de Cloyes-les-Trois-Rivières a la chance de compter de très nombreuses associations organisent des manifestations et ponctuent la vie de nos communes tout au long de l'année.

Parmi ces manifestations, le cyclisme est souvent mis à l'honneur.

Souvenons nous du départ de Paris-Nice, du Challenge National juniors ou plus récemment la route féminine. Nous accueillerons le 15 avril le départ d'une étape du Tour du Loir-et-Cher (Course Internationale). Tous les amateurs de cyclisme et du sport en général pourront ainsi se réjouir en retrouvant les plus grandes équipes internationales.

En dépit de sa difficulté, ce sport si exigeant, permet surtout aux cyclistes de prendre du plaisir dans et de le partager avec le public. Gageons une fois de plus que le Tour du Loir-et-Cher révélera de nombreux talents dans une compétition sportive de haut niveau.

C'est donc un grand bonheur pour l'ensemble des Cloysiennes et Cloysiens d'accueillir le départ de ce Tour du Loir-et-Cher. Venons nombreux pour soutenir le peloton. Bonne route à tous les concurrents.

Philippe Vigier Député de la 4ème circonscription d'Eure-et-Loir

Didier Renvoisé Maire de Cloyes-les-Trois-Rivières

En 2019 nous célébrions les 60 ans du Tour de Loir-et-Cher, épreuve cycliste incontournable du département et du territoire vendômois. Quel bonheur de voir une ville et un territoire rassemblés autour d'un évènement comme cette course et l'arrivée au sprint Avenue Gérard Yvon a été un moment de sport intense et un moment de ferveur partagée magique! Tout était en place pour un accueil digne de cette grande épreuve du calendrier! Et tout a fonctionné! Comme chaque évènement, tout au long de l'année, associatif, culturel, national ou local, tous les vendômois se regroupent et vibrent à l'unisson!

A nouveau cette année nous accueillons avec joie l'arrivée d'une étape de ce Tour de Loir-et-Cher. C'est une occasion de plus de montrer pour nous l'attractivité de notre territoire et de notre ville.

Comme chaque année, j'invite tous les membres de l'USV Cyclo et de l'UC Vendômoise à montrer sur nos routes à quel point nous sommes une terre de cyclisme! J'invite de la même façon toutes les Vendômoises et tous les Vendômois à encourager les coureurs qui parcourront nos routes et nos rues!

Enfin, j'adresse mes plus vives félicitations et mes remerciements aux organisateurs du Tour, aux bénévoles, associations sportives et aux agents du service public qui assurent la qualité et la sécurité de cet évènement sportif majeur.

Laurent Brillard Maire de Vendôme

Président de la Communauté d'Agglomération Territoires Vendômois

Accès Cloyes-les-Trois-Rivières (28) : Blois D957 - Vendôme N10 direction Châtres - Sortie Cloyes-les-Trois-Rivières - Avenue du 11 Novembre - A droite Rue Chartrainne - A gauche Rue de Châteaudun - D35

Trajet - Distance 65kms. Temps de trajet - Transfert estimé 1h

PPO Cloyes-les-Trois-Rivières à 0,3km du départ

Rassemblement de départ - Meeting point : Place Gambetta - D35 Rue Nationale

09h45 Départ de la caravane publicitaire

10h35 Signature - Signing-in

Présentation des équipes Remise des casquettes Conseil Départemental de Loir-et-Cher - Entreprise Calligaro

11h40 Appel - Roll call

11h45 Départ fictif - Neutralised start

11h50 Départ réel lancé à 3,500km du lieu de rassemblement - **Official start**

KMS






ITINÉRAIRE













HORAIRES









		EURE-ET-LOIR (28)		HORAIRES		
				Caravane	Course	Course
D35	CLOYES-LES-TROIS-RIVIÈRES			09:45	11:45	11:45
D35	▶ Départ fictif : Place Gambetta - Rue Nationale			09:45	11:45	11:45
D35	Carrefour D35/D8 à gauche Rue Jean Chauveau sur D8			09:46	11:45	11:45
D8	Carrefour tout droit sur D8 - 2 Ralentisseurs successifs			09:48	11:46	11:46
D8	Carrefour D8/D8.1 à gauche sur D8.1 - Îlot central passage des deux côtés			09:49	11:47	11:47
D81	Carrefour D8.1/D8 tout droit Rue du Onze Novembre			09:50	11:48	11:48
-	Carrefour à gauche Rue du 8 Mai 1945			09:51	11:49	11:49
-	Carrefour à droite Rue Chartrainne - Virge serré			09:52	11:50	11:50
-	Carrefour à gauche Rue de Châteaudun sur D35			09:54	11:51	11:51
D35	Carrefour et giratoire D35/D23 à droite sur D23 - Îlots centraux passage à droite			09:56	11:52	11:52
D23	2 Ralentisseurs très prononcés			09:58	11:53	11:53
					43km/h	45km/h
213,0	0,0	D23	Km0 Départ réel	10:00	11:55	11:55
212,9	0,1	D23	MONTIGNY-LE-GANNELON commune de CLOYES-LES-TROIS-RIVIÈRES	10:00	11:55	11:55

212,9	0,1	D23	Pont du Loir		10:00	11:55	11:55
212,6	0,4	D23	Carrefour D23/D168.9 tout droit Rue de la Porte Rolland sur D168.9 - Début de côte 1		10:00	11:55	11:55
212,3	0,7	D168.9	Avancées de trottoir à gauche de la chaussée puis route étroite passage sur une seule file		10:01	11:55	11:55
212,2	0,8	D168.9	Carrefour D168.9/D363.6 à droite direction Saint-Hilaire/Yerre sur D363.6 - Virage serré		10:01	11:56	11:56
212,0	1,0	D363.6	Carrefour tout droit sur D363.6		10:01	11:56	11:56
211,5	1,5	D363.6	Fin de côte		10:02	11:57	11:57
210,5	2,5	D363.6	SAINT-HILAIRE-SUR YERRE commune de CLOYES-LES-TROIS-RIVIÈRES		10:04	11:58	11:58
210,5	2,5	D363.6	Descente rapide et sinueuse		10:04	11:58	11:58
210,2	2,8	D363.6	Carrefour tout droit Rue du Château d'eau		10:05	11:58	11:58
210,0	3,0	-	Carrefour à gauche sur D128.7 - Virage très serré		10:05	11:59	11:59
209,8	3,2	D128.7	Carrefour D128.7/D363.5 à gauche direction Langey sur D128.7 - Début de côte 4%		10:06	11:59	11:59
209,5	3,5	D128.7	Carrefour D128.7/D363.6 tout droit sur D128.7 - Fin de côte		10:06	11:59	11:59
205,5	7,5	D128.7	Carrefour D128.7/D15 à gauche direction Cloyes-sur-le-Loir sur D15 - Virage serré		10:14	12:05	12:05
204,6	8,4	D15	Carrefour D15/D128.9 tout droit sur D15		10:15	12:06	12:06
202,0	11,0	D15	CLOYES-LES-TROIS-RIVIÈRES - 3 Ralentisseurs successifs - Descente rapide		10:20	12:10	12:09
201,0	12,0	D15	Carrefour D15/D8 à droite direction Droué sur D8 - Début de côte 4% - Virage serré		10:22	12:11	12:11
200,5	12,5	D8	Ralentisseur - Fin de côte		10:23	12:12	12:11
197,7	15,3	D8	D8-D23 LOIR-ET-CHER (41) - VILLEBOUT		10:28	12:16	12:15
197,3	15,7	D23	Carrefour D23/D106 à gauche sur D106		10:29	12:16	12:15
197,0	16,0	D106	Carrefour D106/D106a tout droit direction Fontaine-Raoul sur D106		10:30	12:17	12:16
196,0	17,0	D106	Pont de l'Ègvyonne - Début de côte 4%		10:31	12:18	12:17
193,5	19,5	D106	FONTAINE-RAOUL - Carrefour D106/C2/D19 tout droit sur D19		10:36	12:22	12:21
192,5	20,5	D19	Carrefour D19/D106 tout droit sur D106 - Fin de côte MG		10:38	12:23	12:22
190,0	23,0	D106	Carrefour D106/C2 tout droit sur D106		10:43	12:27	12:25
187,5	25,5	D106	Carrefour D106/C1 tout droit sur D106		10:47	12:30	12:29
186,0	27,0	D106	LA CHAPELLE-VICOMTESSE - Carrefour D106/D141 à gauche sur D141 - Virage serré		10:50	12:32	12:31
183,0	30,0	D141	Km 30		10:56	12:36	12:35
181,7	31,3	D141	Carrefour D141/D56 tout droit sur D56		10:58	12:38	12:36
181,5	31,5	D56	CHAUVIGNY-DU-PERCHE		10:59	12:38	12:37
181,4	31,6	D56	Carrefour D56/D141 tout droit sur D141		10:59	12:39	12:37
177,3	35,7	D141	LA-VILLE-AUX-CLERCS		11:06	12:44	12:42
177,0	36,0	D141	Carrefour D141/D12 à droite sur D12		11:07	12:45	12:43
176,7	36,3	D12	Carrefour D12/D24 à gauche direction Danzé sur D24		11:08	12:45	12:43
176,2	36,8	D24	Carrefour tout droit sur D24		11:09	12:46	12:44
172,0	41,0	D24	DANZÉ - Km 41		11:16	12:52	12:49
171,8	41,2	D24	Balisettes à droite de la chaussée - Chaussée rétrécie passage sur une seule file		11:17	12:52	12:49
171,5	41,5	D24	Carrefour D24/D66 à gauche sur D24		11:17	12:52	12:50
171,4	41,6	D24	Carrefour D24/D357 tout droit direction Azé sur D24		11:18	12:53	12:50
171,1	41,9	D24	Balisettes à droite de la chaussée - Chaussée rétrécie passage sur une seule file		11:18	12:53	12:50
171,0	42,0	D24	Carrefour D24/D36 à droite direction Azé sur D24		11:18	12:53	12:51
170,9	42,1	D24	Balisettes à gauche de la chaussée - Chaussée rétrécie passage sur une seule file		11:18	12:53	12:51
170,5	42,5	D24	Zone de collecte		11:19	12:54	12:51
166,4	46,6	D24	AZÉ - Carrefour tout droit sur D24 - 3 Ralentisseurs successifs		11:27	13:00	12:57
166,0	47,0	D24	Carrefour tout droit sur D24		11:28	13:00	12:57
164,5	48,5	D24	Carrefour D24/D957 tout droit direction Mazangé sur D24		11:30	13:02	12:59
161,0	52,0	D24	Carrefour D24/D148 à droite direction Mazangé sur D148 - Virage serré		11:37	13:07	13:04
160,0	53,0	D148	MAZANGÉ		11:39	13:08	13:05
159,6	53,4	D148	Carrefour à gauche Place Berthe Durfort sur D148		11:40	13:09	13:06
159,5	53,5	D148	Carrefour D148/C tout droit Rue Marceau direction Lunay sur C - Rue Augustin Thier		11:40	13:09	13:06
159,4	53,6	C	Carrefour et giratoire tout droit Route de Lunay sur C14 - Début de côte 5%		11:40	13:09	13:06
158,8	54,2	C14	Carrefour C14/D5 tout droit direction Lunay sur C14 - Fin de côte		11:41	13:10	13:07
157,0	56,0	C	LUNAY - Carrefour tout droit sur C - Descente rapide et route étroite		11:45	13:13	13:09
156,5	56,5	C	Balisettes de part et d'autre de la chaussée - Chaussée rétrécie		11:45	13:13	13:10
156,3	56,7	C	Carrefour C/D53a à gauche sur D53a - Virage serré		11:46	13:14	13:10
156,3	56,7	D53a	Carrefour D53a/D82 tout droit direction Montoire sur D53a		11:46	13:14	13:10
156,2	56,8	D53a	Carrefour D53a/D53 tout droit sur D53 - Début de côte 4%		11:46	13:14	13:10
155,5	57,5	D53	Fin de côte		11:47	13:15	13:11
153,8	59,2	D53	LES ROCHES-L'ÉVÊQUE		11:51	13:17	13:13
153,3	59,7	D24	Carrefour D53/D24 tout droit sur D24 - Balisettes à droite de la chaussée		11:51	13:18	13:14
152,5	60,5	D24	Chaussée rétrécie passage sur une file - Habillages à droite de la chaussée		11:53	13:19	13:15
152,0	61,0	D24	Carrefour D24/D917b à gauche direction Houssay sur D24 - Virage serré		11:54	13:20	13:16
151,9	61,1	D24	Pont du Loir - Passage étroit sur une seule file		11:54	13:20	13:16

151,2	61,8	D24	2 Ralentisseurs successifs		11:55	13:21	13:17
150,4	62,6	D24	Carrefour et giratoire D24/D917 à droite sur D917 - Îlots centraux		11:57	13:22	13:18
149,0	64,0	D917	Carrefour D917/D168a tout droit sur D917 - Îlots centraux		12:00	13:24	13:20
148,1	64,9	D917	Pont du Loir		12:01	13:25	13:21
148,1	64,9	D917	Carrefour et giratoire D917/D917b tout droit sur D917 - Passage à droite		12:01	13:25	13:21
146,5	66,5	D917	MONTOIRE-SUR-LE-LOIR - Balisettes - Chaussée rétrécie		12:04	13:27	13:23
146,0	67,0	D917	Passage à niveau N°22		12:05	13:28	13:24
145,0	68,0	D917	Carrefour D917/D9 à droite puis à gauche direction Couture sur D9		12:07	13:29	13:25
144,9	68,1	D9	Rue Lemoine rue étroite passage sur une seule file		12:07	13:30	13:25
144,7	68,3	D9	Carrefour D9/D108 tout droit Place Clémenceau sur D9		12:08	13:30	13:26
144,6	68,4	D9	Carrefour à droite Rue Ronsard sur D9 - Pont du Loir		12:08	13:30	13:26
144,2	68,8	D9	Carrefour D9/D10 à gauche direction Saint-Arnoult sur D9 - Début de côte 5%		12:09	13:31	13:26
144,1	68,9	D9	Avancées de trottoir à gauche de la chaussée passage sur une seule file		12:09	13:31	13:26
143,0	70,0	D9	Carrefour D9/D116 à droite direction Saint-Martin-des-Bois sur D116-Fin de		12:11	13:32	13:28
141,0	72,0	D116	SAINT-MARTIN-DES-BOIS		12:15	13:35	13:31
140,7	72,3	D116	Carrefour tout droit direction Les Hermites sur D116		12:15	13:35	13:31
140,5	72,5	D116	Virage serré à droite		12:15	13:36	13:31
139,5	73,5	D116	Carrefour D116/C tout droit sur D116		12:17	13:37	13:33
137,0	76,0	D116	Carrefour D116/D8 à droite direction Les Hayes sur D8		12:22	13:41	13:36
135,0	78,0	D8	LES HAYES - Carrefour à droite sur D8		12:26	13:43	13:39
133,5	79,5	D8	TERNAY		12:29	13:45	13:41
133,0	80,0	D8	Virage serré à droite - Route étroite passage sur une seule file sur D8		12:30	13:46	13:41
132,9	80,1	D8	Carrefour à gauche sur D8 - Route étroite passage sur une seule file		12:30	13:46	13:41
132,8	80,2	D8	Carrefour D8/D80 tout droit direction Montrouveau sur D80		12:30	13:46	13:41
132,5	80,5	D80	Carrefour D80/C à gauche direction Montrouveau sur D80 - Virage serré		12:30	13:47	13:42
128,6	84,4	D80	MONTROUVEAU		12:38	13:52	13:47
128,0	85,0	D80	MOQUEPOCHE commune de MONTROUVEAU - Carrefour tout droit sur		12:39	13:53	13:48
127,5	85,5	D80	Carrefour D80/D132/C12 tout droit sur D80		12:40	13:54	13:49
126,0	87,0	D80	Carrefour D80/D132/D57 à droite sur D57		12:43	13:56	13:51
125,5	87,5	D57	Carrefour D57/D80 à gauche direction Villedieu sur D80		12:44	13:57	13:51
123,0	90,0	D80	Carrefour D80/C à droite direction Villedieu sur D80		12:48	14:00	13:55
121,8	91,2	D80	VILLEDIEU-LE CHÂTEAU - Carrefour D80/C4 tout droit sur D80		12:51	14:02	13:56
121,7	91,3	D80	Carrefour à droite Rue des Écoles sur D80		12:51	14:02	13:56
121,4	91,6	D80	Carrefour D80/C5 à droite direction Tréhet sur D80 - Virage serré		12:51	14:02	13:57
121,2	91,8	D80	Carrefour à gauche direction Tréhet sur D80 - Route étroite		12:52	14:03	13:57
118,7	94,3	D80	TRÉHET - Carrefour D80/D10 à droite direction Couture-sur-Loir sur D10		12:56	14:06	14:00
114,2	98,8	D10	COUTURE-SUR-LOIR		13:05	14:12	14:06
114,1	98,9	D10	Avancées de trottoir de part et d'autre de la chaussée passage sur une seule file		13:05	14:13	14:06
113,9	99,1	D10	Carrefour à droite sur D10 puis carrefour D10/D57 à gauche direction Artins s		13:05	14:13	14:07
113,5	99,5	D10	Carrefour tout droit sur D10		13:06	14:13	14:07
113,2	99,8	D10	Carrefour à droite sur D10		13:07	14:14	14:08
113,2	99,8	D10	Avancées de trottoir de part et d'autre de la chaussée passage sur une seule file		13:07	14:14	14:08
113,0	100,0	D10	Zone de collecte		13:07	14:14	14:08
113	101	D10	Zone de ravitaillement		13:08	14:15	14:09
110,5	102,5	D10	Carrefour D10/D132 tout droit sur D10 - Zone de collecte		13:12	14:18	14:11
109,5	103,5	D10	ARTINS		13:14	14:19	14:13
109,2	103,8	D10	Carrefour D10/C1 à gauche direction Sougé - Rue de la Fontaine sur C1 - Virage serré		13:14	14:19	14:13
108,2	104,8	C1	Carrefour tout droit direction Sougé sur C - Pont du Loir - Carrefour tout droit sur C1		13:16	14:21	14:14
106,5	106,5	C1	SOUGÉ-SUR-BRAYE		13:19	14:23	14:17
106,2	106,8	C1	Carrefour C1/D917 à gauche sur D917 - Virage serré		13:20	14:24	14:17
106,0	107,0	D917	Carrefour D917/C2 à droite direction Bonneveau sur C2 - Début de côte 6% - Virage s		13:20	14:24	14:17
105,0	108,0	C2	Fin de côte MG		13:22	14:25	14:19
104,0	109,0	C2	Carrefour VC2/VC10 à droite direction Bonneveau sur VC10 - La Bouvarderie		13:24	14:27	14:20
101,0	112,0	VC10	Carrefour à gauche sur C5 direction Bonneveau		13:30	14:31	14:24
100,7	112,3	C5	Carrefour C5/C3 tout droit sur C3		13:30	14:31	14:24
100,5	112,5	C3	Carrefour C3/C2 à gauche sur C2 direction Bonneveau puis sur C1		13:30	14:31	14:25
99,5	113,5	C1	BONNEVEAU - C1-D8a		13:32	14:33	14:26
99,1	113,9	D8a	Avancée de trottoir à droite de la chaussée - Chaussée rétrécie passage sur une seule file		13:33	14:33	14:26
98,3	114,7	D8a	Carrefour D8a/C6 à droite La Bouverie sur C6 - Virage serré		13:35	14:35	14:27
97,5	115,5	C6	Comailles - Début de côte 4%		13:36	14:36	14:29
96,0	117,0	C6	Carrefour à gauche puis carrefour D8/D8/C16 tout droit direction Cellé sur C16 - Fin c		13:39	14:38	14:31
94,5	118,5	C16	Carrefour C16/C à gauche direction Cellé sur C16 - Beaumont		13:42	14:40	14:33

93,3	119,7	C9	Carrefour C9/C à droite direction Cellé sur C		13:44	14:42	14:34
93,0	120,0	C9	Carrefour à gauche sur C9 puis carrefour C9/D94 à gauche direction Cellé sur C		13:45	14:42	14:35
91,7	121,3	D94	CELLÉ		13:47	14:44	14:36
91,4	121,6	D94	Carrefour D94/C à droite Rue du 8 Mai 1945 sur C - Virage très serré		13:48	14:44	14:37
91,2	121,8	C	Pont de la Gravelle - Passage sur une seule file - Début de côte 10%		13:48	14:44	14:37
91,0	122,0	C	Carrefour à gauche sur C - Fin de côte		13:48	14:45	14:37
89,5	123,5	C	Carrefour C/D31 à droite sur D31		13:51	14:47	14:39
86,0	127,0	D31	SAVIGNY-SUR-BRAYE		13:58	14:52	14:44
85,5	127,5	D31	Carrefour D31/C à gauche Rue des Patis sur D31		13:59	14:52	14:45
85,4	127,6	D31	Carrefour à droite D31 direction Mondoubleau - Rue des Patis - Virage serré		13:59	14:53	14:45
85,0	128,0	D31	Carrefour D31/D5 tout droit sur D5 direction Mondoubleau -Rue de la République		14:00	14:53	14:45
84,9	128,1	D5	Carrefours tout droit sur D5 - Rue de la Canardièrre - Ralentisseurs		14:00	14:53	14:45
84,5	128,5	D5	Carrefour D5/D9 tout droit direction Mondoubleau sur D9		14:00	14:54	14:46
83,8	129,2	D9	La BRUNELIÈRE commune de SAVIGNY-SUR-BRAYE		14:02	14:55	14:47
80,6	132,4	D9	MONTPLAISIR commune de SARGÉ-SUR-BRAYE		14:08	14:59	14:51
80,4	132,6	D9	Carrefour D9/D357 à droite sur D357 - Îlots centraux passage à droite		14:08	15:00	14:51
80,2	132,8	D357	Carrefour D357/D921 à gauche sur D921 - Îlots centraux passage des deux côtés		14:09	15:00	14:52
79,0	134,0	D921	SARGÉ-SUR-BRAYE		14:11	15:01	14:53
78,6	134,4	D921	Carrefour D921/D56 tout droit sur D921 - 2 Ralentisseurs		14:12	15:02	14:54
78,0	135,0	D921	Carrefour D921/C1 tout droit sur D921		14:13	15:03	14:55
75,0	138,0	D921	LE GRAVIER commune de SARGÉ-SUR-BRAYE		14:18	15:07	14:59
73,5	139,5	D921	CORMENON - Ralentisseur très prononcé		14:21	15:09	15:01
73,0	140,0	D921	Carrefour D921/D151a tout droit sur D921		14:22	15:10	15:01
71,5	141,5	D921	MONDOUBLEAU		14:25	15:12	15:03
71,3	141,7	D921	Carrefour D921/D86/D106 tout droit sur D921		14:25	15:12	15:03
70,8	142,2	D921	Pont de la Grenne - Carrefour D921/D117 tout droit sur D117 - Début de côte 4%		14:26	15:13	15:04
69,0	144,0	D117	Fin de côte		14:30	15:15	15:07
66,5	146,5	D117	Carrefour D117/C11 tout droit sur D117		14:34	15:19	15:10
64,7	148,3	D117	SOUDAY commune de COUËTRON-AU-PERCHE		14:38	15:21	15:12
64,5	148,5	D117	Carrefour D117/D40 à droite Saint-Agil sur D40		14:38	15:22	15:13
60,2	152,8	D40	SAINT-AGIL commune de COUËTRON-AU-PERCHE		14:46	15:28	15:18
60,1	152,9	D40	Carrefour D40/D109 tout droit sur D40		14:46	15:28	15:18
59,7	153,3	D40	Carrefour D40/D921 tout droit direction Boursay sur D40		14:47	15:28	15:19
56,5	156,5	D40	BOURSAY - Passage à niveau N°78 - Hors service		14:53	15:33	15:23
56,0	157,0	D40	Carrefour D40/D160 à droite direction Choue sur D160		14:54	15:34	15:24
52,5	160,5	D160	Carrefour D160/C11 à gauche sur D160 - Pont de la Grenne - Passage sur une seule file		15:00	15:38	15:29
52,3	160,7	D160	CHOUE - Début de côte 5%		15:01	15:39	15:29
52,0	161,0	D160	Carrefour à gauche direction Mondoubleau sur D160 - Fin de côte		15:01	15:39	15:29
51,7	161,3	D160	Carrefour à gauche direction Mondoubleau sur D160 - Ralentisseur très prononcé		15:02	15:40	15:30
51,6	161,4	D160	Carrefour D160/C à droite sur D160		15:02	15:40	15:30
51,5	161,5	D160	Ralentisseur très prononcé		15:02	15:40	15:30
50,4	162,6	D160	Carrefour D160/D106/C8 tout droit sur C8 - Le Croc - Le Chalumeau		15:04	15:41	15:31
49,3	163,7	C8	Carrefour C8/D81 à droite sur D81		15:06	15:43	15:33
48,7	164,3	D81	Carrefour D81/D151 à gauche direction Le Temple sur D151-Virage serré-Début de côte		15:08	15:44	15:34
47,2	165,8	D151	Carrefour D151/D151a tout droit sur D151		15:10	15:46	15:36
46,0	167,0	D151	Carrefour D151/D66 tout droit sur D151 - Fin de côte		15:13	15:48	15:37
43,5	169,5	D151	LE TEMPLE		15:17	15:51	15:41
43,2	169,8	D151	Carrefour D151/D56 tout droit direction Épuisay sur D151		15:18	15:51	15:41
40,0	173,0	D151	ÉPUISAY		15:24	15:56	15:45
39,8	173,2	D151	Carrefour D151/D53 tout droit direction Fortan sur D53 puis D957		15:24	15:56	15:45
39,5	173,5	D957	Carrefour et giratoire D957/D357/D53 à droite direction Fortan sur D53		15:25	15:57	15:46
39,4	173,6	D53	Carrefour à droite sur D53		15:25	15:57	15:46
38,8	174,2	D53	Carrefour D53/C13 tout droit direction Fortan sur D53		15:26	15:58	15:47
33,0	180,0	D53	Carrefour D53/D148a à droite sur D53 - Début de côte 5%		15:37	16:06	15:55
32,7	180,3	D53	FORTAN		15:38	16:06	15:55
32,5	180,5	D53	Carrefour D53/D148 à droite sur D148		15:38	16:06	15:55
32,4	180,6	D148	Carrefour D148/D53 à gauche direction Lunay sur D53		15:38	16:07	15:55
32,0	181,0	D53	Fin de côte		15:39	16:07	15:56
31,0	182,0	D53	Carrefour D53/D5 à gauche direction Vendôme sur D5		15:41	16:08	15:57
28,2	184,8	D5	Carrefour D5/C14 tout droit sur D5		15:46	16:12	16:01
27,0	186,0	D5	Le GUÉ-DU-LOIR commune de MAZANGÉ		15:48	16:14	16:03
26,8	186,2	D5	Carrefour D5/D24 à gauche sur D5 - Îlot central passage des deux côtés		15:49	16:14	16:03

26,6	186,4	D5	Carrefour D5/D24 tout droit sur D5		15:49	16:15	16:03
25,0	188,0	D5	VILLIERS-SUR-LOIR		15:52	16:17	16:05
25,0	188,0	D5	Arrivée 25kms		15:52	16:17	16:05
24,7	188,3	D5	Carrefour D5/D67 tout droit sur D5		15:53	16:17	16:06
24,0	189,0	D5	7 Îlots centraux successifs passage des deux côtés		15:54	16:18	16:07
23,2	189,8	D5	Carrefour D5/C à droite direction Prépatoir sur C		15:55	16:19	16:08
22,5	190,5	C	Villepoupin - Ralentisseur - Balisettes - Chaussée rétrécie passage sur une seule file		15:57	16:20	16:09
21,6	191,4	C	Carrefour tout droit sur C2		15:58	16:22	16:10
21,5	191,5	C2	Carrefour C2/D957 tout droit sur C2		15:59	16:22	16:10
21,2	191,8	C2	PRÉPATOIR commune de NAVEIL - Tout droit Rue de la Vallée		15:59	16:22	16:10
20,0	193,0	D917	Arrivée 20kms		16:01	16:24	16:12
20,0	193,0	C2	Zone de collecte		16:01	16:24	16:12
19,7	193,3	C2	MONTRIEUX commune de NAVEIL		16:02	16:24	16:12
19,7	193,3	C2	Carrefour et giratoire C2/D5 à droite sur D5 - Îlots centraux passage à droite		16:02	16:24	16:12
19,6	193,4	D5	2 Ralentisseurs		16:02	16:24	16:12
19,3	193,7	D5	Carrefour et giratoire D5/D164 à droite sur D164 - Passage à droite - Pont du Loir		16:03	16:25	16:13
19,0	194,0	D164	NAVEIL		16:03	16:25	16:13
18,8	194,2	D164	2 Ralentisseurs - Avancées de trottoirs de part et d'autre de la chaussée		16:04	16:25	16:13
18,3	194,7	D164	Carrefour à gauche - VILLARIA commune de NAVEIL		16:05	16:26	16:14
17,9	195,1	-	Carrefour à gauche sur D917 - Virage serré		16:05	16:27	16:15
17,0	196,0	D917	LA FOLIETTE commune de NAVEIL		16:07	16:28	16:16
15,0	198,0	D917	VENDÔME - Ralentisseur - Balisettes de part et d'autre - Zone de collecte		16:11	16:31	16:19
14,5	198,5	D917	Entrée du circuit final		16:12	16:31	16:19
14,5	198,5	D917	Carrefour à droite Rue du Tertre de la Glacière sur C - Début de côte 7% - Virage très serré		16:12	16:31	16:19
13,9	199,1	C	Carrefour à gauche - Fin de côte -Tertre de la Motte - Début de côte 8%		16:13	16:32	16:20
13,9	199,1	GR65	Entrée secteur chemin en calcaire GR65		16:13	16:32	16:20
14,5	198,5	GR65	Fin de côte puis descente rapide		16:12	16:31	16:19
14,2	198,8	GR65	Sortie secteur chemin en calcaire à gauche puis à droite Rue de la Croix de Pierre		16:12	16:32	16:20
14,1	198,9	-	Carrefour à gauche Rue de Chanteloup - Descente rapide		16:12	16:32	16:20
13,8	199,2	-	Carrefour et giratoire passage des deux côtés puis à gauche		16:13	16:32	16:20
13,8	199,2	-	Habillages urbains à gauche de la chaussée - Îlots centraux		16:13	16:32	16:20
13,7	199,3	-	2 Ralentisseurs Faubourg Saint Lubin		16:13	16:33	16:20
13,4	199,6	-	Carrefour à droite Rue Ferme sur D917 - Îlot central - Virage serré		16:14	16:33	16:21
13,2	199,8	D917	Chaussée rétrécie passage sur une seule file		16:14	16:33	16:21
13,1	199,9	D917	Carrefour tout droit Faubourg Saint-Bienheuré		16:14	16:33	16:21
12,9	200,1	D917	Chaussée rétrécie passage sur une seule file		16:15	16:34	16:21
12,7	200,3	D917	Carrefour à gauche Rue des Tanneurs - Pont du Loir - Virage serré		16:15	16:34	16:22
12,5	200,5	-	Carrefour à droite - Îlot central - Pont du Loir		16:15	16:34	16:22
12,4	200,6	-	Carrefour tout droit Rue César de Vendôme		16:16	16:34	16:22
12,2	200,8	-	Pont du Loir - Carrefour à droite Rue Antoine de Bourbon		16:16	16:35	16:22
12,0	201,0	-	Carrefour et giratoire à gauche Rue du Docteur Faton		16:16	16:35	16:23
11,8	201,2	-	Carrefour et giratoire des Rochambelles à droite Faubourg Chartrain		16:17	16:35	16:23
11,6	201,4	-	2 Ralentisseurs		16:17	16:36	16:23
11,4	201,6	-	Carrefour à gauche Avenue Gérard Yvon sur D957 - Virage serré		16:18	16:36	16:23
11,0	202,0	D957	VENDÔME 1^{er} Passage ligne d'arrivée		16:18	16:36	16:24
11,0	202,0	D957	Carrefour à gauche Rue de la Marre - Virage serré			16:36	16:24
10,6	202,4	-	Carrefour à droite Mail du Maréchal Leclerc - Virage serré			16:37	16:24
10,4	202,6	-	Carrefour et giratoire à gauche Rue des États-Unis d'Amérique sur D957a			16:37	16:25
10,3	202,7	D957a	Pont du Loir			16:37	16:25
10,2	202,8	D957a	Carrefour D957a/D917 à droite sur D917			16:37	16:25
10,1	202,9	D917	Carrefour D917/C à gauche Rue du Tertre de la Glacière sur C - Début de côte 7%			16:38	16:25
9,5	203,5	C	Carrefour à gauche - Fin de côte -Tertre de la Motte - Début de côte 8%			16:38	16:26
9,5	203,5	GR65	Entrée secteur chemin en calcaire GR65			16:38	16:26
9,1	203,9	GR65	Fin de côte puis descente rapide			16:39	16:26
8,8	204,2	GR65	Sortie secteur chemin en calcaire à gauche puis à droite Rue de la Croix de Pierre			16:39	16:27
8,7	204,3	-	Carrefour à gauche Rue de Chanteloup - Descente rapide			16:40	16:27
8,4	204,6	-	Carrefour et giratoire passage des deux côtés puis à gauche			16:40	16:27
8,4	204,6	-	Habillages urbains à gauche de la chaussée - Îlots centraux			16:40	16:27
8,3	204,7	-	2 Ralentisseurs Faubourg Saint Lubin			16:40	16:27
8,0	205,0	-	Carrefour à droite Rue Ferme sur D917 - Îlot central - Virage serré			16:41	16:28
10,8	202,2	D917	Chaussée rétrécie passage sur une seule file			16:37	16:24
7,9	205,1	D917	Carrefour tout droit Faubourg Saint-Bienheuré			16:41	16:28

7,5	205,5	D917	Chaussée rétrécie passage sur une seule file		16:41	16:29
7,3	205,7	D917	Carrefour à gauche Rue des Tanneurs - Pont du Loir - Virage serré		16:42	16:29
7,1	205,9	-	Carrefour à droite - Îlot central - Pont du Loir		16:42	16:29
7,0	206,0	-	Carrefour tout droit Rue César de Vendôme		16:42	16:29
6,8	206,2	-	Pont du Loir - Carrefour tout droit Rue Antoine de Bourbon		16:42	16:29
6,6	206,4	-	Carrefour et giratoire à gauche Rue du Docteur Faton		16:43	16:30
6,4	206,6	-	Carrefour et giratoire des Rochambelles à droite Faubourg Chartrain		16:43	16:30
6,2	206,8	-	2 Ralentisseurs		16:43	16:30
5,8	207,2	-	Carrefour à gauche Avenue Gérard Yvon sur D957 - Virage serré		16:44	16:31
5,4	207,6	D957	VENDÔME 2ème Passage ligne d'arrivée		16:44	16:31
0,0	213,0	D957	VENDÔME  Arrivée 3ème Passage		16:52	16:39

Profil dernier Km - Finish line - Width : Plat et largeur de voie 6 mètres

Lutte contre le dopage - Doping control station : Motor-home sur zone technique arrivée

Protocole - Protocol : Podium Arrivée

Permanence - Salle de presse : Pôle associatif Faubourg Chartrain Salle activités Bat B à 600m