

Étape 4 Samedi 16 avril

LAMOTTE-BEUVRON > LAMOTTE-BEUVRON 205 km



Trophée Ville de Lamotte-Beuvron

<< Tour du Loir-et-Cher: Comme un air de liberté!

Enfin, après deux années d'annulation pour cause de pandémie le Tour du Loir-et-Cher fera escale Lamotte Beuvron pour un départ et une arrivée d'étape le samedi 16 avril.

Depuis 1960 cette épreuve internationale est une fête populaire et une vitrine pour la Sologne et le département.

Les plus grands champions cyclistes viendront mettre en valeur notre territoire et je suis sûr que vous nombreux pour encourager, applaudir et faire de ce jour une fête populaire.

La ville de Lamotte Beuvron sera pleinement engagée pour faire de cette quatrième étape, un moment de bonheur collectif comme le cyclisme sait si bien en fabriquer.

Chaque événement sportif est l'occasion de valoriser Lamotte Beuvron et la Sologne.

Gageons que le Tour du Loir et Cher sera en 2022 un nouveau départ pour les grands événements de notre identité et la vitalité de notre cité.

C'est votre présence et votre ferveur qui feront de cette journée un succès, alors venez nombreux.

Lamotte Beuvron a le goût du sport, des records et des événements sportifs et festifs alors bienvenue au Tour du Loir et Cher.

Que le meilleur gagne!

Pascal Bioulac Maire de Lamotte-Beuvron >> - Conseiller départemental de Loir-et-Cher

Président de la Communauté de communes Cœur de Sologne

Accès Lamotte-Beuvron : Blois D174 - D923 - Mont-près-Chambord - Bracieux - Neuvy

Neung-sur-Beuvron - D922 La Ferté-Beauharnais - D923 Lamotte-Beuvron - D2020

Trajet - Distance 59kms. Temps de trajet - Transfert estimé 1h00

PPO D2020 à 0,300km du départ

Rassemblement de départ - Meeting point D2020 - Avenue de l'Hôtel-de-Ville

10h00 Départ de la caravane publicitaire

10h50 Signature - Signin-in







Présentation des équipes - Remise des casquettes Conseil Départemental - Entreprise Calligaro









11h55 Appel - Roll call









12h00 Départ fictif - Neutralised start

12h03 Départ réel à 1,2km du lieu de rassemblement sur D35 - **Official start**

KMS	ITINÉRAIRE	HORAIRES		
		Caravane	Course	Course
D2020	LAMOTTE-BEUVRON ▶ Départ fictif - Avenue de l'Hôtel de Ville	10:00	12:00	12:00
D2020	Carrefour à gauche Rue de la Poste - Virage serré	10:00	12:00	12:00
-	Carrefour à droite Rue Durfort-de-Duras sur D35a	10:01	12:01	12:01
D35a	Carrefour et giratoire D35a/D35 à gauche sur D35 - Îlot central	10:02	12:01	12:01
D35	Pont étroit passage sur une seule file	10:03	12:02	12:02
			43km/h	45km/h
####	0,0 D35 Km0 - Départ réel - Parc Équestre Fédéral	10:03	12:03	12:03
####	7,3 D35 CHAUMONT-SUR-THARONNE - Carrefour et giratoire à gauche sur D35	10:16	12:13	12:12
####	7,8 D35 Carrefour D35/D48 tout droit sur D35 - Ralentisseur	10:17	12:13	12:13
####	8,3 D35 Carrefour D35/D123 tout droit sur D35 - Ralentisseur	10:18	12:14	12:14
####	8,4 D35 Carrefour D35/D922 à droite sur D922 - Ralentisseur - Îlot central	10:18	12:14	12:14
####	8,6 D922 Carrefour à gauche Rue du Labyrinthe - Ralentisseur - Virage serré	10:19	12:15	12:14
####	8,7 - Carrefour à gauche direction La Marolle-en-Sologne sur D207	10:19	12:15	12:14
####	8,8 D207 Carrefour tout droit sur D207 - Ralentisseur	10:19	12:15	12:14
####	11,3 D207 Pont de la Tharonne - Pont étroit	10:24	12:18	12:18
####	18,8 D207 Carrefour D207/D207a à droite sur D207a - Chaussée dégradée	10:38	12:29	12:28
####	19,0 D207a LA MAROLLE-EN-SOLOGNE	10:38	12:29	12:28
####	19,1 D207a Carrefour D207a/D104 à gauche sur D104	10:38	12:29	12:28
####	19,2 D104 Carrefour D104/D925 à gauche direction Neung-sur-Beuvron sur D925	10:39	12:29	12:28
####	19,3 D925 Carrefour D925/D104 tout droit sur D925 - Nombreux habillages urbains	10:39	12:29	12:28
####	23,8 D925 NEUNG-SUR-BEUVRON	10:47	12:36	12:34
####	23,9 D925 4 Avancées de trottoirs de part et d'autre de la chaussée - Chaussée rétrécie	10:47	12:36	12:34
####	24,7 D925 Carrefour D925/D923 à gauche sur D923	10:49	12:37	12:35
####	24,9 D923 Carrefour D923/D207 tout droit sur D923 - Pont étroit de la Tharonne	10:49	12:37	12:36
####	25,5 D923 Pont du Beuvron - Carrefour et giratoire D923/D63a/D925 tout droit sur D923	10:50	12:38	12:37
####	26,1 D925 La Croûte commune de NEUNG-SUR-BEUVRON	10:51	12:39	12:37

####	26,7	D925	Carrefour D925/D922 à droite direction Salbris sur D922		10:53	12:40	12:38
####	27,3	D922	Pont du Néant		10:54	12:41	12:39
####	27,4	D922	Carrefour D922/D121 à gauche sur D121 - Îlot central passage des deux		10:54	12:41	12:39
####	27,7	D121	Carrefour D121/D63 tout droit sur D63		10:54	12:41	12:39
####	29,3	D63	Carrefour D63/D121 tout droit sur D121		10:57	12:43	12:42
####	30,0	D121	Km 30		10:59	12:44	12:43
####	33,4	D121	Carrefour D121/C6 tout droit sur D121		11:05	12:49	12:47
####	34,2	D121	MARCILLY-EN-GAULT		11:07	12:50	12:48
####	34,6	D121	Carrefour D121/D49/D122 tout droit sur D49		11:07	12:51	12:49
####	34,7	D49	Carrefour D49/D121 à droite direction Loreux sur D49 - Virage serré		11:08	12:51	12:49
####	34,8	D49	Carrefour à gauche direction Loreux sur D49		11:08	12:51	12:49
####	41,7	D49	Carrefour D49/D146 à droite sur D		11:21	13:01	12:58
####	43,1	D49	Carrefour D49/D60 à droite sur D49		11:23	13:03	13:00
####	43,2	D49	LOREUX - Km 41		11:24	13:03	13:00
####	43,3	D49	Carrefour D49/D60 tout droit sur D49 - Habillages urbains - Ralentisseur		11:24	13:03	13:00
####	44,0	D49	Sortie LOREUX - Zone de collecte		11:25	13:04	13:01
####	47,5	D49	Carrefour D49/D49a à gauche direction Villeherviers sur D49a		11:32	13:09	13:06
####	48,4	D49a	VILLEHERVIERS - Passage à niveau N°300		11:33	13:10	13:07
####	48,5	D49a	Îlots béton de part et d'autre de la chaussée - Chaussée rétrécie		11:33	13:10	13:07
####	48,8	D49a	Carrefour D49a/D724 à gauche puis à droite sur D49a - Virage serré		11:34	13:11	13:08
####	48,9	D49a	Îlots béton de part et d'autre de la chaussée - Chaussée rétrécie		11:34	13:11	13:08
####	49,0	D49a	Pont de la Sauldre		11:34	13:11	13:08
####	49,4	D49a	Carrefour D49a/D75/C6 tout droit direction Villefranche-sur Cher sur C6		11:35	13:11	13:08
####	52,8	C6	Carrefour C6/C7 à droite direction Villefranche-sur-Cher sur C7		11:42	13:16	13:13
####	53,0	C7	Carrefour C7/D76 tout droit sur C6		11:42	13:16	13:13
####	55,0	C6	Carrefour C6/D6 à gauche sur D6		11:46	13:19	13:16
####	55,5	D6	Carrefour D6/C à droite direction Villefranche-sur-Cher sur C - Virage serré		11:47	13:20	13:17
####	57,5	C	VILLEFRANCHE-SUR-CHER		11:50	13:23	13:19
####	57,8	C	Carrefour à gauche Rue du Bois Naulin puis à droite Rue de la Grange au Rouge		11:51	13:23	13:20
####	58,4	C	2 Coussins berlinois et balisettes de part et d'autre - Chaussée rétrécie		11:52	13:24	13:20
####	58,5	C	Carrefour C/D922 à gauche sur D922		11:52	13:24	13:21
####	58,8	D922	Passage à niveau N°161		11:53	13:25	13:21
####	59,0	D922	Carrefour D922/D976 tout droit sur D922 - Pont du Canal de Berry - Pont du		11:53	13:25	13:21
####	60,2	D922	SAINT-JULIEN-SUR-CHER		11:55	13:27	13:23
####	60,2	D922	Carrefour et giratoire passage à droite puis tout droit sur D922		11:55	13:27	13:23
####	60,5	D922	Carrefour D992/D51 à gauche sur D51 - Virage serré		11:56	13:27	13:23
####	65,5	D51	SAINT-LOUP-SUR-CHER		12:05	13:34	13:30
####	65,9	D51	Carrefour à droite sur D51		12:06	13:34	13:30
####	66,1	D51	Carrefour D51/C à gauche direction Maray sur D51 - Virage serré - Ralentisseur		12:06	13:35	13:31
####	66,5	D51	Carrefour D51/D100 tout droit sur D51 - Début de côte 5%		12:07	13:35	13:31
####	68,3	D51	Fin de côte MG		12:11	13:38	13:34
####	69,5	D51	Carrefour D51/C tout droit sur D51		12:13	13:39	13:35
####	71,0	D51	Carrefour D51/D37 à gauche sur D37 - Virage serré		12:16	13:42	13:37
####	71,5	D37	Carrefour D37/D37a à gauche direction Maray sur D37		12:17	13:42	13:38
####	72,0	D37	MARAY - 2 Ralentisseurs successifs		12:18	13:43	13:39
####	74,9	D37	Carrefour D37/D100 à droite sur D37		12:23	13:47	13:42
####	75,0	D37	MENNETOU-SUR-CHER - Pont du Cher - Canal du Cher		12:23	13:47	13:43
####	75,2	D37	Carrefour D37/D976 à droite direction Châtres-sur-Cher sur D976		12:24	13:47	13:43
####	76,0	D976	CHÂTRES-SUR-CHER		12:25	13:49	13:44
####	77,8	D976	2 Ralentisseurs		12:28	13:51	13:46
####	77,9	D976	Carrefour D976/D41 à gauche sur D41 - Début de côte 4% - Virage serré		12:29	13:51	13:46
####	78,2	D41	Ralentisseur très prononcé		12:29	13:52	13:47
####	78,5	D41	Carrefour D41/D147 tout droit direction Selles-Saint-Denis sur D147		12:30	13:52	13:47
####	78,8	D147	Fin de côte MG		12:30	13:52	13:48
####	83,2	D147	Carrefour D147/D76 tout droit sur D147		12:39	13:59	13:53
####	85,0	D147	Pont de la Petite Rère puis Pont de la Rère		12:42	14:01	13:56
####	86,2	D147	Carrefour D147/D75 tout droit sur D147		12:44	14:03	13:57
####	89,0	D147	Carrefour D147/D147a à gauche direction Selles-Saint-Denis sur D147a		12:49	14:07	14:01
####	90,5	D147a	Carrefour D147a/D123 tout droit sur D123 - Pont du Naon		12:52	14:09	14:03
####	91,0	D123	SELLES-SAINT-DENIS - Pont de la Sauldre - Ralentisseur		12:53	14:09	14:04
####	91,5	D123	Balisettes de part et d'autre de la chaussée - Chaussée rétrécie		12:54	14:10	14:05
####	91,8	D123	Carrefour D123/D724 à droite direction la Ferté-Imbault sur D724		12:55	14:11	14:05

####	92,1	D724	Passage à niveau N°326		12:55	14:11	14:05
####	92,3	D724	Ralentisseur très prononcé		12:56	14:11	14:06
####	92,7	D724	Pont de la Sauldre		12:56	14:12	14:06
####	93,3	D724	LA FERTÉ-IMBAULT - Îlots centraux - Ralentisseur		12:57	14:13	14:07
####	94,2	D724	Carrefour D724/D147 tout droit sur D724		12:59	14:14	14:08
####	94,2	D724	Carrefour D724/D73 tout droit sur D724		12:59	14:14	14:08
####	94,9	D724	Carrefour D724/D60 tout droit sur D724 - Îlots centraux		13:00	14:15	14:09
####	95,1	D724	Zone de collecte		13:01	14:15	14:09
####	95,3	D725	Zone de ravitaillement	 	13:01	14:15	14:10
####	97,0	D724	Zone de collecte		13:04	14:18	14:12
####	97,0	D724	Carrefour et giratoire D724/D89 passage à droite puis tout droit sur D724		13:04	14:18	14:12
####	####	D724	Carrefour et giratoire passage à droite puis tout droit Avenue de Rome		13:12	14:23	14:17
####	####	-	SALBRIS - Avenue de Belleville		13:12	14:23	14:17
####	####	-	Avancées de trottoirs - Nombreuses balisettes - Passage sur une seule file		13:12	14:23	14:17
####	####	-	Pont hauteur 3,10m - Carrefour à gauche puis à droite Rue du Général		13:15	14:26	14:19
####	####	-	Ralentisseurs - Rue étroite passage sur une seule file		13:15	14:26	14:19
####	####	-	Carrefour à gauche sur D2020 - Îlot central passage des deux côtés		13:15	14:26	14:20
####	####	D2020	Pont de la Sauldre		13:15	14:26	14:20
####	####	D2020	Carrefour D2020/D55 à droite direction Pierrefitte-sur-Sauldre sur D55		13:16	14:27	14:20
####	####	D55	Nombreuses balisettes - Plots béton de part et d'autre de la chaussée		13:16	14:27	14:20
####	####	D55	Giratoire - Îlots centraux passage à droite puis tout droit sur D55		13:18	14:28	14:22
90,5	####	D55	PIERREFITTE-SUR-SAULDRE		13:37	14:42	14:35
90,5	####	D55	Îlots - Habillages urbains de part et d'autre de la chaussée - Passage étroit		13:37	14:42	14:35
89,5	####	D55	Carrefour D55/D122 à gauche sur D55 - Îlot central passage des deux côtés		13:39	14:44	14:37
89,4	####	D55	Carrefour D55/D126 tout droit sur D55		13:39	14:44	14:37
89,4	####	D55	Avancées de trottoirs de part et d'autre de la chaussée - Chaussée rétrécie		13:39	14:44	14:37
89,3	####	D55	Carrefour tout droit sur D55		13:39	14:44	14:37
89,1	####	D55	Carrefour D55/D122 à gauche direction Nouan-le Fuzelier sur D122		13:40	14:44	14:37
88,8	####	D122	Ralentisseur		13:40	14:45	14:37
81,4	####	D122	NOUAN-LE-FUZELIER - Carrefour - Giratoire à droite Rue de la Grande		13:54	14:55	14:47
81,1	####	D122	Balisettes de part et d'autre de la chaussée - Chaussée rétrécie		13:55	14:55	14:48
80,6	####	D122	Carrefour D126/D44 à droite direction Chaon sur D44 - Virage serré		13:56	14:56	14:48
80,5	####	D44	Ralentisseur		13:56	14:56	14:49
74,5	####	D44	Carrefour D44/D55/D923 tout droit direction Chaon sur D55		14:07	15:05	14:57
73,8	####	D55	Pont du Canal de la Saudre - Pont étroit passage sur une seule file		14:09	15:06	14:57
72,0	####	D55	Pont du Beuvron - Pont étroit passage sur une seule file		14:12	15:08	15:00
71,7	####	D55	Carrefour D55/D29 à droite direction Chaon sur D29		14:12	15:09	15:00
67,5	####	D29	CHAON - Ralentisseur - Îlot central passage des deux côtés		14:20	15:14	15:06
66,8	####	D29	Carrefour D29/D129/D126 à gauche puis tout droit sur D126		14:22	15:15	15:07
66,8	####	D126	Îlot central passage des deux côtés - Habillages urbains - Chaussée rétrécie		14:22	15:15	15:07
66,6	####	D126	Nombreuses avancées de trottoirs de part et d'autre de la chaussée		14:22	15:16	15:07
66,3	####	D126	Ralentisseur		14:23	15:16	15:07
66,2	####	D126	Îlot central passage des deux côtés		14:23	15:16	15:08
63,0	####	D126	SOUVIGNY-EN-SOLOGNE - Chaussée rétrécie		14:29	15:21	15:12
62,8	####	D126	Carrefour D126/D101 à gauche direction Vouzon sur D101 - Virage serré		14:29	15:21	15:12
62,5	####	D101	Chaussée rétrécie		14:30	15:21	15:13
62,3	####	D101	Îlot central passage des deux côtés		14:30	15:22	15:13
55,5	####	D101	VOUZON - Sprint intermédiaire		14:43	15:31	15:22
55,0	####	D101	Carrefour D101/D129 à gauche sur D129 - Virage serré		14:44	15:32	15:23
54,9	####	D129	Carrefour D129/D53 tout droit sur D129 - Rue étroite - Ralentisseurs		14:44	15:32	15:23
54,8	####	D129	Carrefour D129/D101 à droite direction Lamotte-Beuvron sur D101		14:44	15:32	15:23
54,8	####	D101	Entrée du circuit final		14:44	15:32	15:23
54,8	####	D101	Avancées de trottoirs de part et d'autre de la chaussée - Ralentisseur		14:44	15:32	15:23
51,0	####	D101	LAMOTTE-BEUVRON		14:51	15:37	15:28
50,7	####	D101	Nombreuses avancées de trottoir de part et d'autre de la chaussée		14:52	15:38	15:28
50,0	####	D101	Carrefour D101/D2020 à gauche sur D2020 - Nombreux - Îlots centraux		14:53	15:39	15:29
49,7	####	D2020	Carrefour D2020/D35 tout droit Avenue de l'Hôtel-de-Ville sur D2020		14:54	15:39	15:30
49,5	####	D2020	LAMOTTE-BEUVRON - 1er Passage ligne d'arrivée		14:54	15:39	15:30
49,5	####	D2020	Ralentisseur - Carrefour D2020/D29 à gauche sur D29 - Virage serré			15:39	15:30
49,4	####	D29	Nombreux ralentisseurs - Avancées de trottoir - Balisettes - Chaussée rétrécie			15:40	15:30
48,5	####	D29	Carrefour à gauche Rue des Merlins - Rue étroite			15:41	15:31
47,7	####	-	Carrefour à droite Rue du Baron Blanquet sur C2			15:42	15:32

47,7	####	C2	Ralentisseur - Chaussée rétrécie - Passage sur une seule file		15:42	15:32
42,5	####	C2	Bandes rugueuses		15:49	15:39
42,4	####	C2	Carrefour C2/D129 à gauche direction Vouzon sur D129 - Virage serré		15:49	15:39
38,7	####	D129	VOUZON		15:55	15:44
38,3	####	D129	Carrefour D129/D101 à gauche sur D101 - Virage serré		15:55	15:45
38,3	####	D101	Avançées de trottoirs de part et d'autre de la chaussée - Ralentisseur		15:55	15:45
34,5	####	D101	LAMOTTE-BEUVRON		16:00	15:50
34,7	####	D101	Nombreuses avancées de trottoir de part et d'autre de la chaussée		16:00	15:50
33,5	####	D101	Carrefour D101/D2020 à gauche sur D2020 - Nombreux - Îlots centraux		16:02	15:51
33,2	####	D2020	Carrefour D2020/D35 tout droit Avenue de l'Hôtel-de-Ville sur D2020		16:02	15:52
33,0	####	D2020	LAMOTTE-BEUVRON - 2ème Passage ligne d'arrivée		16:03	15:52
18,0	####	D101	LAMOTTE-BEUVRON - Zone de collecte		16:23	16:12
16,5	####	D2020	LAMOTTE-BEUVRON - 3ème Passage ligne d'arrivée		16:26	16:14
0,0	####	D2020	LAMOTTE-BEUVRON  Arrivée 4ème Passage		16:49	16:36

Profil Km - Finish line - Width : Plat et largeur de voie 6 mètres

Lutte contre le dopage - Doping control station : Motor-home sur zone technique arrivée

Protocole - Protocol : Podium Arrivée

Permanence - Salle de presse: Mairie dans la zone technique arrivée