



Étape 1 Mercredi 12 avril

BLOIS > CHAILLES 150kms



Trophée Agglopolys communauté d'agglomération de Blois



**Florent Marmagne Maire de Chailles
Et toute l'équipe municipale de Chailles**

PPO **Accès départ Blois** : Rue Trouessard à 0,3km du départ

Rassemblement de départ - Meeting point : Place de la République - Avenue du Maréchal Maunoury

11h50 Signature - Signing-In

Présentation des équipes

12h55 Appel - Roll call

13h00 Départ fictif - Neutralised start

13h10 Départ réel lancé à 4,5km du lieu de rassemblement - Official start

KMS

ITINÉRAIRE

HORAIRES

Course Course



BLOIS **Départ fictif** - Préfecture - Conseil Départemental de Loir-et-Cher 13:00 13:00

- A droite Avenue du Maréchal Maunoury 13:00 13:00

- A droite Boulevard Eugène Riffault 13:00 13:00

- A droite Quai Saint-Jean - Tout droit Rue du Maréchal De Lattre de Tassigny 13:02 13:02

D952 Carrefour D952/D956b tout droit sur D952 - Îlots centraux passage des deux côtés 13:04 13:04

D952 Tout droit Quai de la Saussaye - Quai de l'Abbé Grégoire - Quai du Foix 13:04 13:04

D952 Carrefour D952/D202/D951 tout droit Quai Ulysse Besnard 13:06 13:06

D952 7 Îlots centraux successifs - Tout droit Levée des Grouets 13:08 13:08

43km/h 45km/h

150,0 0,0 D952 **Km0 Départ réel** - Au panneau sortie Blois 13:10 13:10

143,5 6,5 D952 Carrefour et giratoire passage des deux côtés D952/D58 tout droit sur D952 13:19 13:18

142,6 7,4 D952 Carrefour D952/C10 à droite Route des Sables sur C10 - Virage serré - Route de Chambon-sur-Cisse 13:20 13:19

142,3 7,7 C10 Pont étroit passage sur une seule file - Carrefour tout droit Route des Sables sur C10 13:20 13:20

142,0 8,0 C10 Carrefour à droite Route des Sables sur C10 13:21 13:20

141,5 8,5 C10 **Pont sur la Cisse** - Pont étroit passage sur une seule file 13:21 13:21

141,4 8,6 C10 Carrefour C10/D58 à droite sur D58 - Virage serré 13:22 13:21

141,3 8,7 D58 **CHOUZY-SUR-CISSE commune de VALLOIRE-SUR-CISSE** 13:22 13:21

141,0 9,0 D58 Carrefour D58/C7 à gauche Route du Tertre sur C7 13:22 13:22

140,5 9,5 C7 Carrefour à droite Route du Tertre sur C7 - Îlot central passage à droite 13:23 13:22

139,8 10,2 C7 Carrefour C7/D135 à gauche Route de Chambon-sur-Cisse sur D135 - Virage serré 13:24 13:23

139,5 10,5 D135 Carrefour D135/C17 à droite Route de Chambon-sur-Cisse sur D135 13:24 13:24

139,0 11,0 D135 **Pont sur la Cisse** - Virage serré à gauche sur D135 13:25 13:24

138,0 12,0 D135 Carrefour D135/D135c à gauche direction Coulanges sur D135c 13:26 13:26

137,8 12,2 D135c **Pont étroit sur la Cisse** - Virage serré à droite - Passage sur une seule file sur D135c 13:27 13:26

137,7 12,3 D135c **COULANGES commune de VALLOIRE-SUR-CISSE** - Début de côte 4% 13:27 13:26

137,4 12,6 D135c Carrefour à droite direction Chambon-sur-Cisse sur D135c - Fin de côte 13:27 13:26

137,3 12,7 D135c Carrefour à droite Rue du Carroir sur D135c 13:27 13:26

137,1 12,9 D135c Carrefour à droite Rue de la Boutinière sur D135c 13:28 13:27

136,0 14,0 D135c **Pont sur la Cisse** - Virages serrés à droite puis à gauche 13:29 13:28

135,8 14,2 D135 Carrefour D135c/D135 à gauche direction Chambon-sur-Cisse sur D135 13:29 13:28

133,7 16,3 D135 **CHAMBON-SUR-CISSE commune de VALENCISSE** 13:32 13:31

133,7 16,3 D135 Carrefour tout droit Rue du Maréchal de Lattre de Tassigny sur D135 13:32 13:31

133,3 16,7 D135 Carrefour à gauche Rue Paul Renouard 13:33 13:32

133,2 16,8 D135 Carrefour D135/D45 à droite direction Molineuf sur D135 - Virage serré 13:33 13:32

132,7 17,3 D135 Carrefour D135/D135b à gauche direction Molineuf sur D135 13:34 13:33

132,0 18,0 D135 **MOLINEUF commune de VALENCISSE** - Ralentisseur 13:35 13:34




























131,4 18,6 D135 Carrefour D135/C7 à droite Chemin du Vieux Tertre sur C7 - Virage très serré 13:35 13:34



































131,4 18,6 C7 Début de côte 8% 13:35 13:34





130,8 19,2 C7 Carrefour tout droit sur C7 - Fin de côte 13:36 13:35

130,3 19,7 C7 Carrefour C7/D766 à gauche sur D766 13:37 13:36

129,3 20,7 D766 **MOLINEUF commune de VALENCISSE** 13:38 13:37

129,0	21,0	D766	Carrefour D766/D135 à droite sur D766		13:39	13:38
128,8	21,2	D766	Carrefour D766/C6 à droite Chemin du Tertre de Billeux sur C6 - Virage très serré		13:39	13:38
128,8	21,2	C6	Début de côte 12%		13:39	13:38
128,5	21,5	C6	Fin de côte MG		13:40	13:38
128,4	21,6	C6	Carrefour C6/C5 à gauche Chemin de Coquine sur C5		13:40	13:38
128,2	21,8	C5	Carrefour C5/C16 à droite Chemin de la Petite Bausserie sur C16		13:40	13:39
128,0	22,0	C16	Carrefour à droite sur C17 puis à gauche Chemin de la Bausserie sur C18 - Virage serré		13:40	13:39
127,6	22,4	C18	Carrefour C18/C4 à gauche Chemin de la Maltière sur C4 - Virage serré		13:41	13:39
127,0	23,0	C4	Carrefour C4/D135 à droite sur D135 - Virage serré		13:42	13:40
127,0	23,0	D135	LE GUÉ-TAUREAU commune de VALENCISSE		13:42	13:40
126,0	24,0	D135	Pont sur la Cisse - Carrefour à droite puis à gauche sur D135 - Début de côte 6		13:43	13:42
125,5	24,5	D135	Carrefour D135/D135a tout droit direction Saint-Lubin-en-Vergonnois sur D135		13:44	13:42
125,5	24,5	D135	CARELLE commune de SAINT-LUBIN-EN-VERGONNOIS - Fin de côte		13:44	13:42
124,5	25,5	D135	COUTANT commune de SAINT-LUBIN-EN-VERGONNOIS		13:45	13:44
124,0	26,0	D135	Avancées de trottoir de part et d'autre de la chaussée - Passage sur une seule file		13:46	13:44
123,0	27,0	D135	SAINT-LUBIN-EN-VERGONNOIS - Pont étroit - Ralentisseur		13:47	13:46
122,6	27,4	D135	Carrefour D135/D32/C1 tout droit Rue de Saint-Bohaire - 2 Ralentisseurs		13:48	13:46
120,0	30,0	C2	Km 30		13:51	13:50
119,5	30,5	C2	Carrefour tout droit sur C2		13:52	13:50
118,2	31,8	C2	SAINT-BOHAIRE		13:54	13:52
118,0	32,0	C2	Carrefour C2/D68 à gauche Rue de Bourgogne sur D68		13:54	13:52
117,7	32,3	D68	Carrefour à droite direction Landes-le-Gaulois sur D68		13:55	13:53
117,5	32,5	D68	Carrefour à gauche Rue Saint-Bethaire sur D68 - Début de côte 5% - Virage serré		13:55	13:53
117,2	32,8	D68	Carrefour à gauche direction Landes-le-Gaulois sur D68 - Fin de côte		13:55	13:53
114,7	35,3	D68	GRIVELLE commune de SAINT-BOHAIRE		13:59	13:57
114,5	35,5	D68	Carrefour D68/C7 à gauche direction Landes-le-Gaulois sur D68		13:59	13:57
111,0	39,0	D68	LANDES-LE-GAULOIS		14:04	14:02
110,9	39,1	D68	Carrefour D68/D26/D47 tout droit sur D47 - Îlot cental passage à droite		14:04	14:02
110,8	39,2	D47	Pont sur la Cisse Landaise - Balisettes à droite de la chaussée		14:04	14:02
110,7	39,3	D47	Carrefour D47/D138/D68 à gauche direction Lancôme sur D68 - Virage serré		14:04	14:02
106,7	43,3	D68	Carrefour à gauche sur D68		14:10	14:07
106,5	43,5	D68	LANCÔME		14:10	14:08
106,5	43,5	D68	Km41		14:10	14:08
106,0	44,0	D68	Carrefour D68/D16 à gauche direction Francay sur D16 - Virage serré		14:11	14:08
105,9	44,1	D16	Zone de collecte		14:11	14:08
103,5	46,5	D16	VILLENEUVE commune de FRANCA Y		14:14	14:12
102,7	47,3	D16	FRANCA Y		14:16	14:13
102,5	47,5	D16	Carrefour D16/D108 à droite sur D108 - Virage serré		14:16	14:13
102,2	47,8	D108	Carrefour D108/C10 à gauche direction Saint-Cyr-du-Gault sur C10		14:16	14:13
99,0	51,0	C10	Carrefour tout droit sur C10 - C4		14:21	14:18
95,5	54,5	C4	SAINT-CYR-DU-GAULT - Carrefour C4/D145/D65 à gauche sur D65 - Virage serré		14:26	14:22
92,5	57,5	D65	SAINT-ÉTIENNE-DES-GUÉRETS		14:30	14:26
92,4	57,6	D65	Carrefour D65/C6 tout droit sur D65		14:30	14:26
92,3	57,7	D65	Carrefour D65/C1 tout droit direction Santenay sur D65		14:30	14:26
91,0	59,0	D65	Carrefour D65/D766 tout droit sur D65 - 2 Îlots centraux - Passage des deux files		14:32	14:28
87,3	62,7	D65	SANTENAY		14:37	14:33
86,8	63,2	D65	Carrefour D65/D107/D1 à gauche direction Herbault sur D107 - Virage serré		14:38	14:34
83,0	67,0	D107	HERBAULT - 2 Ralentisseurs		14:43	14:39
82,4	67,6	D107	Carrefour D107/D766 à droite sur D766		14:44	14:40
82,1	67,9	D766	Carrefour D766/D108 tout droit sur D766		14:44	14:40
81,9	68,1	D766	Carrefour D766/D26 à droite sur D766 - Ralentisseur et balisettes de part et d'autre		14:45	14:40
81,5	68,5	D766	Carrefour et giratoire passage à droite D766/D32 à droite sur D766		14:45	14:41
78,0	72,0	D766	ORCHAI SE commune de VALENCISSE		14:50	14:46
77,3	72,7	D766	Carrefour D766/D135a à droite direction Molineuf sur D766		14:51	14:46
76,0	74,0	D766	MOLINEUF commune de VALENCISSE - Ralentisseur		14:53	14:48
75,4	74,6	D766	Carrefour D766/D155 à droite direction Santenay sur D155 - Virage très serré		14:54	14:49
75,4	74,6	D155	Début de côte 4%		14:54	14:49
74,5	75,5	D155	Fin de côte MG		14:55	14:50
73,0	77,0	D155	Carrefour D155/C7 à gauche direction La Chauvinière - Route étroite		14:57	14:52
72,0	78,0	C7	Carrefour C7/C15 tout droit sur C15 - Bois-Gaulier		14:58	14:54
70,7	79,3	C15	PRUNAY-BONIN commune de VALLOIRE-SUR-CISSE		15:00	14:55
70,7	79,3	C15	Carrefour C15/D131 à droite direction Seillac sur D131 - Virage serré - Bandes rouges		15:00	14:55
69,0	81,0	D131	Carrefour D131/C3 tout droit sur D131		15:03	14:58
68,8	81,2	D131	SEILLAC		15:03	14:58
68,5	81,5	D131	Carrefour D131/C4 tout droit direction Mesland sur D131 - Ralentisseur		15:03	14:58
67,0	83,0	D131	Carrefour D131/C10 tout droit sur D131		15:05	15:00
66,5	83,5	D131	Carrefour D131/D1 à gauche direction Mesland sur D1 - Virage serré		15:06	15:01
65,0	85,0	D1	Carrefour D1/C3 à droite direction Mesland sur C3		15:08	15:03

64,7	85,3	C3	Carrefour tout droit sur C3		15:09	15:03
64,3	85,7	C3	MESLAND - Descente rapide		15:09	15:04
63,7	86,3	C3	Carrefour C3/D43 à droite sur D43 - Îlots centraux passage à droite		15:10	15:05
63,6	86,4	D43	Pont sur la Cisse		15:10	15:05
63,5	86,5	D43	Carrefour D43/D65 à gauche direction Monteaux sur D65		15:10	15:05
61,6	88,4	D65	LA BESNERIE commune de MONTEAUX		15:13	15:07
61,0	89,0	D65	MONTEAUX - Carrefour à gauche sur D65 - Îlot central passage des deux côtés		15:14	15:08
60,5	89,5	D65	Carrefour D65/D58 à gauche direction Onzain et Veuves sur D58 - Pont sur la		15:14	15:09
60,3	89,7	D58	Carrefour à droite sur D58 - Virage serré		15:15	15:09
60,2	89,8	D58	Carrefour D58/D65 à gauche direction Onzain sur D58		15:15	15:09
58,0	92,0	D58	ONZAIN commune de VEUZAIN-SUR-LOIRE		15:18	15:12
57,7	92,3	D58	Carrefour D58/C à gauche Chemin de Rabelais - Début de côte 5% - Virage serré		15:18	15:13
57,5	92,5	C	Carrefour à droite Chemin des Hurons - Virage serré - Route étroite		15:19	15:13
57,3	92,7	C	Carrefour à gauche Chemin des Hurons		15:19	15:13
57,0	93,0	C	Carrefour à droite sur C7- Fin de côte		15:19	15:14
56,0	94,0	C7	Carrefour C7/D43/D1 à droite direction Onzain sur D1 - Virage serré		15:21	15:15
54,7	95,3	D1	ONZAIN commune de VEUZAIN-SUR-LOIRE - Descente rapide - Balisette		15:22	15:17
53,7	96,3	D1	Carrefour D1/D58 à gauche sur D1		15:24	15:18
53,7	96,3	D1	Carrefour à droite Rue Gustave Marc sur D1 - Virage serré - Balisettes à droite		15:24	15:18
53,3	96,7	D1	Carrefour à gauche sur D1		15:24	15:18
53,2	96,8	D1	Carrefour D1/D1a à droite direction Chaumont-sur-Loire sur D1 - Pont sur la C		15:25	15:19
51,8	98,2	D1	Carrefour et giratoire passage à droite D1/D952 tout droit sur D1 - Pont sur la		15:27	15:20
51,2	98,8	D1	CHAUMONT-SUR-LOIRE		15:27	15:21
51,1	98,9	D1	Carrefour D1/D751 à droite sur D751 - Îlot central passage à droite		15:28	15:21
51,0	99,0	D751	Carrefour D751/D114 à gauche direction Montrichard sur D114 - Début de côte		15:28	15:22
50,2	99,8	D114	Carrefour et îlot central passage des deux côtés à gauche sur D114		15:29	15:23
50,0	100,0	D114	Carrefour D114/D27 à gauche sur D114 - Fin de côte - Ralentisseur		15:29	15:23
47,0	103,0	D114	Carrefour D114/C10 à gauche direction La Pieuse sur C10 - C10-C5		15:33	15:27
45,3	104,7	C5	Carrefour C5/C4 à gauche direction Candé-sur-Beuvron sur C5		15:36	15:29
44,2	105,8	C5	Carrefour C5/C2 tout droit direction Candé-sur-Beuvron sur C5		15:37	15:31
41,7	108,3	C5	Carrefour C5/D751 à droite sur D751		15:41	15:34
41,5	108,5	D751	CANDÉ-SUR-BEUVRON		15:41	15:34
41,3	108,7	D751	Carrefour à droite Route des Vignobles Touraine Val-de-Loire - Virage serré		15:41	15:34
41,0	109,0	C1	Carrefour tout droit direction Valaire Route des Vignobles Touraine sur C1		15:42	15:35
38,7	111,3	C	Carrefour et giratoire C/D169 à gauche direction Valaire sur D169		15:45	15:38
38,5	111,5	D169	VALAIRE - Descente rapide et sinueuse		15:45	15:38
38,3	111,7	D169	Pont étroit passage sur une seule file - 2 Ralentisseurs très prononcés		15:45	15:38
37,5	112,5	D169	LE CÔTEAU commune de MONTHOU-SUR-BIÈVRE - 2 Ralentisseurs pro		15:46	15:40
36,3	113,7	D169	MONTHOU-SUR-BIÈVRE - Carrefour D169/C à gauche sur D169		15:48	15:41
36,0	114,0	D169	Carrefour D169/D764 à gauche direction Les Montils sur D764 - Virage serré		15:49	15:42
34,5	115,5	D764	LE BOUT-DU-PONT commune de MONTHOU-SUR-BIÈVRE		15:51	15:44
34,3	115,7	D764	Carrefour D764/D7 tout droit sur D764 - Pont sur la Bièvre		15:51	15:44
34,1	115,9	D764	Pont sur le Beuvron - Début de côte 3%		15:51	15:44
34,0	116,0	D764	LES MONTILS		15:51	15:44
33,7	116,3	D764	Carrefour D764/D77 à droite direction Seur sur D77 - Fin de côte - Virage serré		15:52	15:45
33,5	116,5	D77	Ralentisseur très prononcé		15:52	15:45
31,3	118,7	D77	SEUR - 2 Avancées de trottoir à droite de la chaussée - Passage sur une seule file		15:55	15:48
30,5	119,5	D77	Carrefour D77/D61 à gauche Rue Saint-Jacques direction Chailles - Virage serré		15:56	15:49
30,3	119,7	-	Carrefour à gauche Rue du 19 Mars 1962 direction Chailles		15:57	15:49
30,2	119,8	-	Carrefour à droite Rue de la Haye direction Chailles sur C1 - Ralentisseur		15:57	15:49
30,0	120,0	C1	Carrefour à gauche Rue de la Haye direction Chailles - Route des Étangs		15:57	15:50
29,3	120,7	C1	LA HAYE commune de LES MONTILS		15:58	15:50
29,0	121,0	C1	Carrefour tout droit Route des Bordes direction Chailles		15:58	15:51
28,3	121,7	-	CHAILLES - Rue des Bordes - 4 Ralentisseurs successifs		15:59	15:52
27,5	122,5	-	Carrefour tout droit Rue des Allets - 3 Ralentisseurs successifs		16:00	15:53
26,7	123,3	-	Carrefour tout droit Rue des Allets - 3 Ralentisseurs successifs		16:02	15:54
26,2	123,8	-	Carrefour à gauche Rue Nationale sur D751 - Îlots centraux passage des deux côtés		16:02	15:55
26,2	123,8	D751	Entrée du circuit final		16:02	15:55
25,8	124,2	D751	CHAILLES - 1er Passage ligne d'arrivée		16:03	15:55
25,3	124,7	D751	VILLELOUET commune de CHAILLES		16:04	15:56
25,0	125,0	D751	Carrefour D751/C101 à droite Rue de Madon sur C101 - Ralentisseur très prononcé		16:04	15:56
24,9	125,1	C101	Carrefour tout droit sur C101		16:04	15:56
24,7	125,3	C101	MADON commune de CANDÉ-SUR-BEUVRON - Rue de la Chapelle		16:04	15:57
24,2	125,8	C	Carrefour à droite Rue de la Fontaine - Îlot central passage à droite - Rue étroite		16:05	15:57
23,7	126,3	C	Carrefour à droite Grange Cazin - Virage serré		16:06	15:58
22,8	127,2	C	CHAILLES - Carrefour à gauche Rue des Prés - Virage serré		16:07	15:59
22,2	127,8	C	Pont sur le Cosson - Pont étroit passage sur une seule file - Route étroite		16:08	16:00
21,8	128,2	C	Virage à droite serré		16:08	16:00

21,7	128,3	C	Lieu dit L'Orme Cochard - Carrefour tout droit sur C	\	16:09	16:01
20,3	129,7	C	Carrefour tout droit sur C - Le Petit Villesablou - Le Grand Villesablou		16:10	16:02
19,3	130,7	C	Carrefour à droite sur D751		16:12	16:04
19,0	131,0	D751	Pont sur le Cosson - Rue Nationale		16:12	16:04
18,3	131,7	D751	Début de côte 2%		16:13	16:05
17,6	132,4	D751	Îlots centraux passage des deux côtés		16:14	16:06
17,2	132,8	D751	CHAILLES - 2ème Passage ligne d'arrivée		16:15	16:07
17,0	133,0	D751	Zone de collecte		16:15	16:07
8,6	141,4	D751	CHAILLES - 3ème Passage ligne d'arrivée		16:27	16:18
0,0	150,0	D751	CHAILLES - Arrivée 4ème Passage ligne d'arrivée		16:39	16:30

Profil dernier Km - Finish line - Width : Faux plat 2% et largeur de voie 6 mètres

Lutte contre le dopage - Doping control station: Motor-home sur zone technique arrivée

Protocole - Protocol : Podium Arrivée

Permanence - Salle de presse : Espace Chavil à 600m de la zone technique arrivée