



Trophée Ville de Selommès



Chers amis,

C'est avec un immense plaisir que la commune de Sassay accueillera le 62ème Tour de Loir-et-Cher, et la deuxième étape le jeudi 13 avril.

Sassay, depuis très longtemps, est une terre de cyclisme. Et les valeurs de ce sport sont en total accord avec notre commune : effort, partage, solidarité, progrès et réussite.

Je souhaite à toutes et tous une belle journée sportive sur notre territoire.

Merci aux organisateurs du Tour de Loir-et-Cher, aux bénévoles, aux différentes équipes cyclistes de cette belle épreuve, et par la même de venir à la rencontre des Loir-et-Chériens.

Jean-Pierre Charles-Guimpied Maire de Sassay et toute l'équipe municipale de Sassay



Claire Foucher-Maupetit Maire de Selommès et toute l'équipe municipale de Selommès

PPO Accès départ Sassay : Blois D174 - D765 - D956 Contres commune de Le Controis-en-Sologne
A droite Route de la Rouchère - A droite C2 Sassay

Rassemblement de départ - Meeting point: D157 Route du Mardon

10h50 Signature - Signing-In
Présentation des équipes

11h55 Appel - Roll call

12h00 Départ fictif - Neutralised start

12h08 Départ réel lancé à 3,5km du lieu de rassemblement - Official start

KMS
































ITINÉRAIRE






HORAIRES

				Course	Course
		SASSAY	Départ fictif - D157 - Rue du Mardon	12:00	12:00
		D157	Carrefour tout droit sur D157 - Route de Contres	12:00	12:00
		D157	Carrefour D157/C2 à droite direction Soings-en-Sologne sur C2	12:00	12:00
		C2	Ralentisseur	12:01	12:01
		C2	Carrefour C2/C4 tout droit sur C4	12:02	12:02
		C4	Rainurages au sol à droite de la chaussée sur C4	12:02	12:02
		C4	Carrefour C4/D956/C2 tout droit direction Soings-en-Sologne sur C2	12:03	12:03
		C2	Rainurages au sol à gauche de la chaussée sur C2	12:03	12:03
		C2	Carrefour tout droit direction Soings-en-Sologne sur C2	12:05	12:05
		C2	Carrefour tout droit direction Soings-en-Sologne sur C2	12:07	12:07
				43km/h	45km/h
163,5	0,0	C2	Km0 Départ réel - Au panneau lieu dit La Cour Moreau	12:08	12:08
163,1	0,4	C	Carrefour tout droit sur C	12:08	12:08
161,0	2,5	C	Carrefour à gauche Rue du Châtelier - Virage serré	12:11	12:11
160,8	2,7	C	Carrefour C/D122 à droite Rue de Contres sur D122	12:11	12:11
160,7	2,8	D122	SOINGS-EN-SOLOGNE - Ralentisseur	12:11	12:11
160,1	3,4	D122	Carrefour D122/D119 tout droit sur D119	12:12	12:12
160,0	3,5	D119	Carrefour D119/D122 à gauche direction Blois sur D119	12:12	12:12
159,9	3,6	D119	Carrefour D119/D144 à gauche direction Fontaines-en-Sologne sur D119	12:13	12:12
159,8	3,7	D119	2 Ralentisseurs successifs	12:13	12:12
155,4	8,1	D119	Carrefour D119/D765 tout droit direction Fontaines-en-Sologne sur D119	12:19	12:18
155,4	8,1	D119	2 Îlots centraux - Passage des deux côtés	12:19	12:18
155,0	8,5	D119	Carrefour D119/D99 à droite sur D119	12:19	12:19
150,7	12,8	D119	Carrefour D119/D20 tout droit sur D119	12:25	12:25
149,8	13,7	D119	Carrefour D119/D78 tout droit sur D119	12:27	12:26
149,5	14,0	D119	FONTAINES-EN-SOLOGNE	12:27	12:26
149,2	14,3	D119	Chaussée rétrécie - Passage sur une seule file - Ralentisseur - Virage à droite	12:27	12:27
149,2	14,3	D119	Carrefour D119/D120 à droite sur D120 - Puis carrefour tout droit - Ralentisseur	12:27	12:27
149,1	14,4	D120	Carrefour D120/C à gauche direction Bauzy sur C - Chaussée rétrécie - Ralentisseur	12:28	12:27
144,2	19,3	C	BAUZY - Bandes rugueuses - 2 Ralentisseurs prononcés	12:34	12:33
143,7	19,8	C	Carrefour C/D60/C1 tout droit direction Neuvy sur C1 - Ralentisseur	12:35	12:34
143,5	20,0	C1	Pont sur la Bonne Heure - Carrefours à gauche sur C1	12:35	12:34
140,7	22,8	C1	Carrefour C1/D923 tout droit direction Neuvy sur D923	12:39	12:38
140,5	23,0	D923	NEUVY - Pont sur le Beuvron	12:40	12:38
140,3	23,2	D923	Carrefour D923/D18 à gauche direction Dhuizon sur D18 - Ralentisseur	12:40	12:38

136,2	27,3	D18	DHUIZON - Ralentisseur prononcé - Balisettes à gauche de la chaussée		12:40	12:38
135,7	27,8	D18	Carrefour tout droit sur D18		12:46	12:45
135,3	28,2	D18	Carrefour à droite sur D18		12:47	12:45
135,2	28,3	D18	Carrefour D18/D13 à gauche sur D13 - Virage serré		12:47	12:45
135,1	28,4	D13	Carrefour D13/D22 à gauche direction Thoury sur D22 - Puis tout droit sur D22		12:47	12:45
134,9	28,6	D22	2 Chaussées rétrécies - 2 Passages sur une seule file - 2 Ralentisseurs		12:47	12:46
133,5	30,0	D22	Km 30		12:49	12:48
129	34,3	D22	THOURY - Chaussée rétrécie - Passage sur une seule file		12:55	12:53
128,7	34,8	D22	Carrefour D22/D33 tout droit direction Muides sur D33 - Ralentisseur prononcé		12:56	12:54
127,5	36,0	D22	CROUY-SUR-COSSON - Pont sur le Cosson - Début de côte 3%		12:58	12:56
126,5	37,0	D22	Fin de côte MG		12:59	12:57
126,2	37,3	D22	Carrefour D22/D103 à gauche sur D103		13:00	12:57
122,8	40,7	D103	Carrefour D103/D112b/D112 tout droit direction Muides-sur-Loire sur D112		13:04	13:02
122,5	41,0	D112	Carrefour D112/D103 tout droit sur D112		13:05	13:02
122,0	41,5	D112	MUIDES-SUR-LOIRE - Chaussée rétrécie - Passage sur une seule file		13:05	13:03
121,7	41,8	D112	Carrefour D112/D951 tout droit direction Mer sur D112 - 2 Îlots centraux		13:06	13:03
121,2	42,3	D112	Pont sur La Loire		13:07	13:04
120,7	42,8	D112	Carrefour D112/C tout droit sur D112 - Zone de collecte		13:07	13:05
119,5	44,0	D112	Km41		13:09	13:06
119,2	44,3	D112	MER - Carrefour et giratoire à droite sur D112		13:09	13:07
118,7	44,8	D112	Carrefour et giratoire à gauche Avenue du Général de Gaulle - Passage des deux		13:10	13:07
118,6	44,9	-	Carrefour et giratoire tout droit Avenue du Général de Gaulle - Passage des deux		13:10	13:07
118	45,8	-	Carrefour à droite Rue des Côteaux sur D112 - Îlot central passage à droite		13:11	13:09
117,6	45,9	D112	Carrefour D112/D2152 tout droit Avenue Maunoury sur D112 - Nombreux ralentisseurs		13:12	13:09
117,2	46,3	D112	Carrefour à gauche Rue de la Gare direction Sérís		13:12	13:09
117,1	46,4	-	Carrefour à droite Rue Haute d'Aulnay sur D15 - Îlot central passage à droite		13:12	13:09
116,5	47,0	D15	2 Ralentisseurs successifs prononcés		13:13	13:10
116,2	47,3	D15	Carrefour à droite Rue de Buray - Direction A10 - Virage serré		13:14	13:11
115,7	47,8	-	Carrefour et giratoire à gauche direction Marchenoir Rue Jean Mermoz		13:14	13:11
115,0	48,5	-	Carrefour et giratoire tout droit direction Marchenoir Avenue Robert Bauer sur D15		13:15	13:12
114,5	49,0	D15	Carrefour et giratoire tout droit direction Marchenoir sur D15		13:16	13:13
114,0	49,5	D15	Carrefour D15/D25 à droite direction Sérís sur D25		13:17	13:14
111,0	52,5	D25	SÉRIS		13:21	13:18
110,6	52,9	D25	Carrefour à droite direction Josnes sur D25 - Virage serré		13:21	13:18
110,5	53,0	D25	Carrefour D25/D70 à gauche Rue des Breluquettes direction Josnes sur D25		13:21	13:18
110,1	53,4	D25	Carrefour D25/D70 à gauche direction Concriers sur D70 - Virage serré		13:22	13:19
110,0	53,5	D70	Carrefour tout droit sur D70 puis virage à droite direction Concriers sur D70		13:22	13:19
107,7	55,8	D70	CONCRIERS - Carrefours tout droit Grande Rue sur D70 - Route étroite		13:25	13:22
107,5	56,0	D70	Carrefour D70/D70a/C à droite direction Josnes - Villemuzard - Virage serré		13:26	13:22
107,2	56,3	C	Carrefour à gauche Rue Basse direction Villemuzard - Les Heaumes sur C		13:26	13:23
105,3	58,2	C	Lieu dit Les Heaumes - Carrefours tout droit sur C - Lieu dit Fontenaille		13:29	13:25
103,8	59,7	C	VILLEMUZARD commune de LORGES - Carrefour tout droit Rue de la Di		13:31	13:27
103,7	59,8	C	Carrefour C/D917 à droite sur D917 - Virage serré - Caniveau central		13:31	13:27
103,6	59,9	D917	Nombreuse balisettes de part et d'autre de la chaussée		13:31	13:27
102,5	61,0	D917	JOSNES - Carrefour D917/D25 à gauche direction Lorges sur D25 - Virage serré		13:33	13:29
100,8	62,7	D25	LORGES		13:35	13:31
100,2	63,3	D25	Carrefour tout droit sur D25		13:36	13:32
100,1	63,4	D25	Carrefour D25/D42 à droite direction Ouzouer-le-Marché sur D25 - Virage serré		13:36	13:32
97,7	65,8	D25	POISLY commune de VILLERMAIN		13:39	13:35
97,6	65,9	D25	Carrefour à gauche sur D25		13:39	13:35
97,5	66,0	D25	Carrefour D25/C à droite direction Villermain sur D25 - Virage serré		13:40	0,567
96,4	67,1	D25	Carrefour D25/D925 tout droit sur D25 - 2 Îlots centraux - Passage à droite		13:41	13:37
95,7	67,8	D25	VILLERMAIN		13:42	13:38
95,5	68,0	D25	Carrefour à gauche sur D25		13:42	13:38
95,3	68,2	D25	Carrefour à gauche puis à droite sur D25		13:43	13:38
93,0	70,5	D25	Carrefour tout droit sur D25		13:46	13:42
91,5	72,0	D25	OUZOUER-LE-MARCHÉ commune de BEAUCE-LA-ROMAINE		13:48	13:44
91,3	72,2	D25	Carrefour D25/D110 à droite sur D25		13:48	13:44
91,1	72,4	D25	Carrefour tout droit sur D25		13:49	13:44
90,9	72,6	D25	Carrefour D25/D357 à gauche sur D357		13:49	13:44
90,7	72,8	D357	Carrefour D357/D25 à droite direction Prénouvellon sur D25		13:49	13:45
88,3	75,2	D25	Carrefour D25/D137 à droite direction Prénouvellon sur D25		13:52	13:48
87,4	76,1	D25	Lieu dit Séronville - Carrefour tout droit sur D25		13:54	13:49
84,5	79,0	D25	PRÉNOUVELLON commune de BEAUCE-LA-ROMAINE		13:58	13:53
84,2	79,3	D25	Carrefour D25/D14 à gauche direction Membrolles sur D14 - Virage serré		13:58	13:53
83,0	80,5	D14	Carrefour D14/D14a à gauche direction Membrolles sur D14		14:00	13:55
80,5	83,0	D14	Lieu dit Boisville - Carrefour tout droit sur D14		14:03	13:58
79,0	84,5	D14	MEMBROLLES commune de BEAUCE-LA-ROMAINE		14:05	14:00

78,8	84,7	D14	Carrefour D14/D50 tout droit sur D14		14:06	14:00
78,7	84,8	D14	Carrefour tout droit sur D14 - Ralentisseur		14:06	14:01
78,4	85,1	D14	Carrefour D14/D50 à gauche puis tout droit direction Verdes sur D50		14:06	14:01
75,7	87,8	D50	Lieu dit Le Mesnil		14:10	14:05
74,5	89,0	D50	VERDES commune de BEAUCE-LA-ROMAINE		14:12	14:06
74,2	89,3	D50	Carrefour D50/D137 à droite Rue de La Motte sur D50 - Ralentisseur		14:12	14:07
74,1	89,4	D50	Carrefour tout droit sur D50		14:12	14:07
74,0	89,5	D50	Carrefour D50/D925 à gauche sur D925 - Virage serré		14:12	14:07
73,8	89,7	D925	Carrefour tout droit sur D925		14:13	14:07
73,7	89,8	D925	Carrefour D925/C4/D50 à gauche direction Binas sur D925 - Ralentisseur		14:13	14:07
73,5	90,0	D925	Zone de collecte 		14:13	14:08
73,2	90,3	D925	Zone de ravitaillement 		14:14	14:08
69,5	94,0	D925	Zone de collecte 		14:19	14:13
69,2	94,3	D925	Carrefour D925/D3 tout droit sur D925		14:19	14:13
68,2	95,3	D925	BINAS - Balisettes de part et d'autre de la chaussée - Chaussée rétrécie		14:20	14:15
67,7	95,8	D925	Carrefour D925/D357 à gauche direction Marchenoir sur D357		14:21	14:15
67,6	95,9	D357	Carrefour D357/D42a à droite direction Autainville sur D42a		14:21	14:15
67,5	96,0	D42a	Carrefour à droite Rue de la Forêt sur D42a - Virage serré		14:21	14:16
64,8	98,7	D42a	Carrefour tout droit sur D42a		14:25	14:19
63,5	100,0	D42a	AUTAINVILLE		14:27	14:21
63,4	100,1	D42a	Carrefour D42a/D42 à gauche direction Saint-Laurent-des-Bois sur D42 - Virage		14:27	14:21
63,2	100,3	D42	Carrefour tout droit sur D42		14:27	14:21
63,1	100,4	D42	Carrefour tout droit sur D42		14:28	14:21
62,9	100,6	D42	Carrefour tout droit sur D42		14:28	14:22
60,9	102,6	D42	VILLEGRUAU commune de SAINT-LAURENT-DES-BOIS		14:31	14:24
60,8	102,7	D42	Carrefour tout droit sur D42		14:31	14:24
59,5	104,0	D42	SAINT-LAURENT-DES-BOIS		14:33	14:26
59,0	104,5	D42	Carrefour D42/D110 à droite direction Marchenoir sur D110		14:33	14:27
58,8	104,7	D110	Carrefour D110/D42 à droite direction Marchenoir sur D110		14:34	14:27
54,5	109,0	D110	MARCHENOIR		14:40	14:33
54,2	109,3	D110	Carrefour à droite Rue de Saint-Laurent sur D110		14:40	14:33
54,0	109,5	D110	Carrefour tout droit Rue de Saint-Laurent sur D110		14:40	14:34
53,8	109,7	D110	Carrefour D110/D917 à droite Rue Alphonse Saunier sur D917 - Virage serré		14:41	14:34
53,8	109,7	D917	2 Avancées de trottoir à gauche de la chaussée - Chaussée rétrécie		14:41	14:34
53,3	110,2	D917	Carrefour à gauche sur D917		14:41	14:34
53,0	110,5	D917	SAINT-LÉONARD-EN-BEAUCE		14:42	14:35
52,6	110,9	D917	Carrefour tout droit sur D917		14:42	14:35
52,3	111,2	D917	Carrefour D917/D156 à droite direction Oucques puis à gauche sur D917		14:43	14:36
52,1	111,4	D917	Carrefour D917/D50 tout droit direction Oucques sur D917		14:43	14:36
52,0	111,5	D917	Carrefour D917/D83 tout droit direction Oucques sur D917 - Ralentisseur		14:43	14:36
50,0	113,5	D917	Carrefour D917/C7 tout droit sur D917		14:46	14:39
46,5	117,0	D917	OUCQUES commune de OUCQUES-LA-NOUVELLE		14:51	14:44
46,3	117,2	D917	Carrefours tout droit sur D917		14:51	14:44
45,8	117,7	D917	Carrefour D917/D924 à gauche Grande Rue direction Blois sur D924 - Virage serré		14:52	14:44
45,5	118,0	D924	Carrefour D924/D12 à gauche direction Blois sur D924		14:52	14:45
45,3	118,2	D924	Carrefour D924/D917 à droite direction Vendôme sur D917		14:52	14:45
43,5	120,0	D917	Carrefour D917/D64 à gauche direction Villegomblain sur D64 - Virage serré		14:55	14:48
43,0	120,5	D64	VILLEGOMBLAIN commune de OUCQUES-LA-NOUVELLE		14:56	14:48
41,5	122,0	D64	Carrefour tout droit sur D64		14:58	14:50
41,0	122,5	D64	SAINTE-GEMMES commune de OUCQUES-LA-NOUVELLE		14:58	14:51
41,0	122,5	D64	Carrefour D64/C2 à gauche puis à droite direction Baigneaux sur D64		14:58	14:51
39,2	124,3	D64	BAIGNEAUX commune de OUCQUES-LA-NOUVELLE		15:01	14:53
39,1	124,4	D64	Carrefour D64/D69 à gauche sur D64		15:01	14:53
39,0	124,5	D64	Carrefour D64/D69 à droite direction Selommès sur D64		15:01	14:54
34,0	129,5	D64	Carrefour D64/D161 tout droit direction Selommès sur D64		15:08	15:00
33,9	129,6	D64	SELOMMES		15:08	15:00
33,5	130,0	D64	Carrefour D64/D39 à gauche sur D39 - Entrée du circuit final - Virage serré		15:09	15:01
33,0	130,5	D39	SELOMMES - 1er Passage ligne d'arrivée		15:10	15:02
29,5	134,0	D39	Carrefour D39/C24 à droite direction Villemardy sur C24 - Virage très serré		15:14	15:06
26,5	137,0	C2	C24-C2 - VILLEMARDY		15:19	15:10
26,0	137,5	C2	Carrefour C2/D111 à droite Rue de l'Abbaye direction Selommès sur D111		15:19	15:11
25,9	137,6	D111	Carrefour D111/C3 tout droit sur D111 - Carrefour à droite direction Selommès		15:20	15:11
24,0	139,5	D111	SELOMMES - Carrefour à gauche direction Vendôme sur D111		15:22	15:14
23,4	140,1	D111	Carrefour D111/D64 à droite Rue de Bel Air sur D64 - Îlot central passage à droite		15:23	15:14
23,1	140,4	D64	Ancien passage à niveau non utilisé N°48		15:23	15:15
22,9	140,6	D64	Carrefour D64/D111 à gauche Grande Rue direction Vendôme sur D111		15:24	15:15
22,7	140,8	D111	Carrefours à droite Rue Saint-Bouchard puis Rue de la Petite Fontaine - Virage serré		15:24	15:15
22,5	141,0	-	Carrefour D64/D39 tout droit direction Champigny-en-Beauce sur D39		15:24	15:16

22,0	141,5	D39	SELOMMES - 2ème Passage ligne d'arrivée		15:25	15:16
21,5	142,0	D111	Zone de collecte		15:26	15:17
11,0	152,5	D39	SELOMMES - 3ème Passage ligne d'arrivée		15:40	15:31
0,0	163,5	D39	SELOMMES - Arrivée 4ème Passage ligne d'arrivée		15:56	15:46

Profil dernier Km - Finish line - Width: Plat et largeur de voie 5 mètres

Lutte contre le dopage - Doping control station: Motor-home zone technique :

Protocole - Protocol : Podium Arrivée

Permanence - Salle de presse : Mairie de Selommès à 500m de la zone technique