



Étape 3 Vendredi 14 avril

FRÉTEVAL > VENDÔME 179,3 kms



Trophée Ville de Vendôme



Bernard Pillefer Maire de Fréteval

C'est avec joie que nous accueillons une étape du Tour du Loir-et-Cher, grande épreuve du calendrier national. Cette fête populaire nous offre chaque année l'opportunité de faire découvrir notre territoire et nous encourage la pratique du vélo tout azimuts. C'est pour cela que nous avons engagé en 2022 une concertation avec des élus locaux afin de définir les actions à mettre en œuvre afin d'améliorer, d'encourager la pratique du 2 roues dans notre ville et les investissements nécessaires à sa mise en place.



A l'occasion de cette étape et au nom du Conseil Municipal de Vendôme, je tiens à rendre hommage à notre collègue Jean-Claude Mercier qui nous a quitté en juillet dernier. Connu et reconnu de tous, Jean-Claude était une figure incontournable du monde du vélo et à l'origine de bien des événements cyclistes dans notre ville. Nos regards seront pour lui et sa famille lorsque les premiers coureurs passeront devant nous.

La popularité de ce sport sur les routes du département et plus particulièrement sur les routes de notre territoire, le nombre de spectateurs qui assistent à cet événement témoigne et renforce chaque année notre volonté de développer cette épreuve. Merci aux organisateurs, aux bénévoles, aux associations sportives et à nos agents qui participent à cette manifestation. Bonne course!

Laurent Brillard Maire de Vendôme

Président de la Communauté d'Agglomération Territoires Vendômois

Accès Fréteval : Blois D924 - Oucques direction Fréteval D12 - D2 Fréteval

Trajet - Distance 39kms. Temps de trajet - Transfert estimé 38mn

PPO Fréteval à 0,2km du départ

Rassemblement de départ - Meeting point : Rue de l'Étang

10h50 Signature - Signing-in

Présentation des équipes Remise des casquettes Conseil Départemental de Loir-et-Cher - Entreprise Calligari

11h55 Appel - Roll call


12h00 Départ fictif - Neutralised start

























12h08 Départ réel lancé à 4km du lieu de rassemblement - Official start




























KMS

ITINÉRAIRE

				Course	Course
	FRÉTEVAL ▶	Départ fictif : Rue de l'Étang - Carrefour à gauche Rue de l'Étang		12:00	12:00
		Carrefour à droite Rue de la Gare - Virage serré		12:00	12:00
	C4	Pont sur le Loir - Pont étroit passage sur une seule file		12:04	12:04
	C13	MORÉE - Rue du Pont		12:04	12:04
	C13	Carrefour C13/D357 à droite sur D357 - Virage très serré		12:05	12:05
179,3	0,0	D357 FRÉTEVAL : Km0 Départ réel		12:08	12:08
178,9	0,4	D357 Carrefour D357/D2 tout droit direction Lignièrès sur D2		12:08	12:08
178,6	0,7	D2 Carrefour D2/C5 à gauche sur D2 - Début de côte 4%		12:08	12:08
177,8	1,5	D2 Carrefour D2/C tout droit sur D2		12:10	12:10
177,4	1,9	D2 Fin de côte MG		12:10	12:10
175,1	4,2	D2 LIGNIÈRES - Lieu-Dit La Jauge - Carrefour D2/D12 à gauche direction Oucques sur D12		12:13	12:13
172,6	6,7	D12 LA BOSSE commune de VIÉVY-LE-RAYÉ - Carrefour D12/D19 tout droit direction Oucques sur D12		12:17	12:16
172,3	7,0	D12 Carrefour D12/D134 à droite direction Beauvilliers sur D134		12:17	12:17
171,1	8,2	D134 BEAUVILLIERS commune d'OUCQUES-LA-NOUVELLE		12:19	12:18
171,0	8,3	D134 Carrefour D134/C tout droit direction La Chapelle-Enchérie sur D134		12:19	12:19
168,8	10,5	D134 LA HOUGHAISE commune de LA-CHAPELLE-ENCHÉRIE		12:22	12:22

168,6	10,7	D134	Carrefour D134/C5 tout droit direction La-Chapelle-Enchérie sur D134		12:22	12:22
167,3	12,0	D134	LA-CHAPELLE-ENCHÉRIE		12:24	12:24
166,5	12,8	D134	Carrefour D134/D34 à gauche direction Faye sur D34		12:25	12:25
166,3	13,0	D34	Carrefour D34/D69 à droite direction Faye sur D34 - Virage serré		12:26	12:25
163,8	15,5	D34	FAYE		12:29	12:28
163,3	16,0	D34	Carrefour D34/D92 à gauche direction Villetrun sur D34		12:30	12:29
163,2	16,1	D34	Carrefour à droite direction Villetrun sur D34		12:30	12:29
161,1	18,2	D34	Carrefour D34/D917 à droite direction Villetrun sur D917 - VILLETRUN		12:33	12:32
160,8	18,5	D917	Carrefour D917/D111 à droite direction Rocé sur D111 - Virage serré		12:33	12:32
160,6	18,7	D111	Chaussée rétrécie passage sur une seule file - Ralentisseur très prononcé		12:34	12:32
159,0	20,3	D111	Carrefour D111/C6 à droite sur D111		12:36	12:35
158,6	20,7	D111	ROCÉ		12:36	12:35
158,0	21,3	D111	Carrefour D111/D92 à gauche Saint-Firmin des-Prés sur D111 - Ralentisseur très prononcé		12:37	12:36
157,9	21,4	D111	Carrefour D111/D92 tout droit direction Saint-Firmin-des-Prés sur D111		12:37	12:36
154,5	24,8	D111	LA GRAPPERIE commune de SAINT-FIRMIN-DES-PRÉS		12:42	12:41
154,3	25,0	D111	Carrefour tout droit sur D111		12:42	12:41
153,1	26,2	D111	SAINT-FIRMIN-DES-PRÉS		12:44	12:42
152,8	26,5	D111	Chaussée rétrécie passage sur une seule file - Balisettes de part et d'autre de la chaussée		12:44	12:43
152,5	26,8	D111	Pont sur le Loir		12:45	12:43
152,3	27,0	D111	Carrefour D111/D111A tout droit sur D111		12:45	12:44
151,8	27,5	D111	RUE CHÈVRE commune de SAINT-FIRMIN-DES-PRÉS		12:46	12:44
151,5	27,8	D111	Carrefour et giratoire D111/D208 tout droit sur D111 - Îlots centraux - Passage à droite		12:46	12:45
151,3	28,0	D111	Carrefour et giratoire D111/N10 tout droit sur D111 - Îlots centraux - Passage à droite		12:47	12:45
150,6	28,7	D111	HAIE-DE-CHAMP commune de SAINT-FIRMIN-DES-PRÉS		12:48	12:46
149,8	29,5	D111	RAHART - Carrefour D111/C/D141 tout droit sur D141		12:49	12:47
149,3	30,0	D141	Km30		12:49	12:48
148,3	31,0	D141	Carrefour D141/D141A tout droit direction La-Ville-aux-Clercs sur D141		12:51	12:49
145,8	33,5	D141	Carrefour D141/D357 tout droit sur D141 - Îlots centraux - Passage des deux côtés		12:54	12:52
143,8	35,5	D141	LA-VILLE-AUX-CLERCS - Carrefour D141/D12 tout droit sur D12		12:57	12:55
143,2	36,1	D12	Ralentisseur		12:58	12:56
142,8	36,5	D12	Carrefour D12/D24 à gauche sur D12 - Carrefour D12/D141 à droite Rue du Perche sur		12:58	12:56
138,8	40,5	D141	CHAUVIGNY-DU-PERCHE - Km 41		13:04	13:02
138,3	41,0	D141	Carrefour D141/D56 à gauche direction Droué sur D56		13:05	13:02
138,1	41,2	D56	Zone de collecte		13:05	13:02
138,0	41,3	D56	Carrefour D56/D141 à droite direction Droué sur D141		13:05	13:03
133,8	45,5	D141	Carrefour D141/D106 tout droit sur D141		13:11	13:08
133,5	45,8	D141	Carrefour D141/C3 tout droit sur D141 - LA-CHAPELLE-VICOMTESSE		13:11	13:09
133,0	46,3	D141	Carrefour D141/D40 tout droit direction Droué sur D141		13:12	13:09
132,3	47,0	D141	Carrefour D141/C5 tout droit direction Droué sur D141		13:13	13:10
127,5	51,8	D141	DROUÉ		13:20	13:17
127,0	52,3	D141	Carrefour D141/D160 à droite sur D141		13:20	13:17
126,8	52,5	D141	Pont sur l'Ègvyonne		13:21	13:18
126,6	52,7	D141	Carrefour D141/D19 à gauche direction La Fontenelle sur D19 - Virage serré		13:21	13:18
126,1	53,2	D19	Carrefour à gauche sur D19		13:22	13:18
125,9	53,4	D19	Passage à niveau N°70 - Hors service		13:22	13:19
122,9	56,4	D19	Carrefour D19/C3 tout droit direction La Fontenelle sur D19		13:26	13:23
122,0	57,3	D19	LA FONTENELLE		13:27	13:24
121,9	57,4	D19	Carrefour D19/D23 tout droit sur D19 puis D19/D23 à gauche direction Arville sur D23		13:28	13:24
117,9	61,4	D23	Carrefour D23/C4 tout droit sur D23		13:33	13:29
116,2	63,1	D23	ARVILLE commune du COUËTRON-AU-PERCHE		13:36	13:32
116,0	63,3	D23	Ralentisseur très prononcé - Balisettes à droite de la chaussée - Passage sur une seule file		13:36	13:32
115,8	63,5	D23	Carrefour D23/D921 tout droit direction Oigny sur D23		13:36	13:32
115,6	63,7	D23	Pont sur le Couëtron		13:36	13:32
114,1	65,2	D23	OIGNY commune du COUËTRON-AU-PERCHE		13:38	13:34
113,8	65,5	D23	Carrefour D23/D109 à gauche direction Saint-Agil sur D109 - Virage serré		13:39	13:35
110,9	68,4	D109	SAINT-AGIL commune du COUËTRON-AU-PERCHE		13:43	13:39
110,8	68,5	D109	Carrefour D109/D40 à gauche sur D40		13:43	13:39
110,5	68,8	D40	Carrefour D40/D921 à droite direction Mondoubleau sur D921 - Virage serré		13:44	13:39
110,3	69,0	D921	Ralentisseur		13:44	13:40
107,8	71,5	D921	CHOUE - Carrefour D921/C11 tout droit sur D921		13:47	13:43
106,3	73,0	D921	Carrefour D921/C9 à droite sur D921		13:49	13:45
106,2	73,1	D921	Carrefour D921/C10 tout droit sur D921		13:50	13:45

104,0	75,3	D921	MONDOUBLEAU		13:53	13:48
103,8	75,5	D921	Carrefour D921/D117 à gauche sur D921		13:53	13:48
103,7	75,6	D921	Pont sur la Grenne		13:53	13:48
103,3	76,0	D921	Carrefour D921/D86 tout droit direction Cormenon sur D921		13:54	13:49
102,8	76,5	D921	CORMENON		13:54	13:50
101,8	77,5	D921	Carrefour D921/D151A à gauche Le Temple sur D151A - Début de côte 6% - Virage serré		13:56	13:51
99,3	80,0	D151A	CHOUE - Carrefour D151A/D151 à droite direction Le Temple sur D151 - Fin de côte		13:59	13:54
98,1	81,2	D151	Carrefour D151/D66 tout droit sur D151		14:01	13:56
95,8	83,5	D151	LE TEMPLE		14:04	13:59
95,3	84,0	D151	Carrefour D151/D56 à droite direction Sargé-sur-Braye sur D56 - Virage serré		14:05	14:00
94,7	84,6	D56	Carrefour à gauche direction Sargé-sur-Braye sur D56		14:06	14:00
89,5	89,8	D56	SARGÉ-SUR-BRAYE		14:13	14:07
89,3	90,0	D56	Carrefour à gauche direction Savigny-sur-Braye sur D56		14:13	14:08
89,1	90,2	D56	Carrefour D56/D921 à gauche direction Savigny-sur-Braye sur D921 - Virage serré		14:13	14:08
87,8	91,5	D921	MONTPLAISIR commune de SARGÉ-SUR-BRAYE		14:15	14:10
87,6	91,7	D921	Carrefour D921/D357 à droite sur D357 - Îlots centraux passage à droite		14:15	14:10
87,3	92,0	D357	Carrefour D357/D9 à gauche direction Savigny-sur-Braye sur D9 - Îlots centraux		14:16	14:10
86,8	92,5	D9	Zone de collecte		14:17	14:11
86,6	92,7	D9	Zone de ravitaillement		14:17	14:11
84,6	94,7	D9	Zone de collecte		14:20	14:14
84,3	95,0	D9	LA BRUNELIÈRE commune de SAVIGNY-SUR-BRAYE		14:20	14:14
84,1	95,2	D9	Carrefour D9/C tout droit sur D9		14:20	14:14
83,5	95,8	D9	SAVIGNY-SUR-BRAYE		14:21	14:15
83,1	96,2	D9	Carrefour D9/D5 tout droit sur D5 Rue de la Brunelière - Ralentisseur		14:22	14:16
82,8	96,5	D5	Carrefour à gauche Grande-Rue direction Vendôme - Virage serré		14:22	14:16
82,6	96,7	-	Carrefour à gauche puis à droite Grande Rue direction Vendôme		14:22	14:16
82,5	96,8	-	Carrefour Place du Châtelier tout droit direction Vendôme		14:23	14:17
82,3	97,0	D9	Carrefour D9/D5 tout droit sur D5		14:23	14:17
82,1	97,2	D5	Ralentisseur		14:23	14:17
82,1	97,2	D5	Carrefour à gauche Rue de l'Ancien Pont de la Fontaine sur C5 - Début de côte 6%		14:23	14:17
81,3	98,0	C5	Carrefour tout droit direction Épuisay sur C5		14:24	14:18
80,8	98,5	C5	Carrefour tout droit direction Épuisay sur C5		14:25	14:19
80,3	99,0	C5	Fin de côte MG		14:26	14:20
80,2	99,1	C5	Carrefour à gauche direction Épuisay sur C		14:26	14:20
78,3	101,0	C5	Carrefour tout droit sur C5		14:28	14:22
77,3	102,0	C5	Carrefour tout droit La Gillotière - Bois Neuf sur C		14:30	14:24
76,3	103,0	C	Lieu dit BOIS-NEUF - Enchaînement virages gauche et droite serrés		14:31	14:25
75,3	104,0	C	Carrefour tout droit sur C		14:33	14:26
74,3	105,0	C	Carrefour tout droit sur C		14:34	14:28
73,8	105,5	C13	Carrefour à gauche sur C13		14:35	14:28
73,3	106,0	C13	ÉPUISSAY - Carrefour C13/D53 à droite direction Fortan sur D53 - Virage serré		14:35	14:29
67,3	112,0	D53	FORTAN - Carrefour D53/D14A à droite direction Fortan sur D53		14:44	14:37
67,0	112,3	D53	Carrefour D53/D148 à gauche direction Mazangé sur D148 - Virage très serré		14:44	14:37
66,6	112,7	D148	Carrefour D148/D148A tout droit direction Mazangé sur D148		14:45	14:38
64,0	115,3	D148	MAZANGÉ		14:48	14:41
63,3	116,0	D148	Carrefour D148/C à gauche Place Berthe Durfort puis à droite direction Vendôme sur D		14:49	14:42
62,1	117,2	D148	Carrefour D148/D24 à gauche direction Azé sur D24 - Virage serré		14:51	14:44
61,1	118,2	D24	Carrefour tout droit Route de la Vallée du Loir sur D24		14:52	14:45
59,3	120,0	D24	Carrefour tout droit sur D24		14:55	14:48
58,3	121,0	D24	Carrefour D24/D957 tout droit direction Azé sur D24		14:56	14:49
57,8	121,5	D24	AZÉ - Ralentisseur		14:57	14:50
57,6	121,7	D24	Carrefour tout droit sur D24 - 2 Ralentisseurs successifs		14:57	14:50
52,1	127,2	D24	DANZÉ - Balisettes à droite de la chaussée - Passage sur une seule file		15:05	14:57
51,9	127,4	D24	Carrefour D24/D36 à droite direction Vendôme sur D36 - Virage serré		15:05	14:57
51,9	127,4	D36	Carrefour D36/C9 à droite direction Azé sur C9 - Virage serré		15:05	14:57
48,1	131,2	D36	RAHART - Entrée du circuit final		15:11	15:02
46,3	133,0	C9	Lieu dit Buissay - Carrefour à gauche direction Les Bellezéveries - Virage serré		15:13	15:05
45,5	133,8	C	Lieu dit les Bellezéveries - Les Écuries du Vendômois - Ralentisseur très prononcé		15:14	15:06
45,5	133,8	C	A droite - Les Écuries du Vendômois		15:14	15:06
45,3	134,0	C	Ralentisseur très prononcé		15:14	15:06
44,3	135,0	C	Carrefour à gauche direction Vendôme - La Forêt de Vendôme		15:16	15:08
40,6	138,7	C	VENDÔME - Rue de Azé		15:21	15:12

40,4	138,9	C	Carrefour tout droit Rue de Azé		15:21	15:13
40,1	139,2	C	Carrefour à droite Rue des Bigoteries - Virage serré - Descente rapide et sinueuse		15:22	15:13
39,1	140,2	-	Pont étroit passage sur une seule file - Carrefour à gauche Rue des Fontaines - Virage serré		15:23	15:14
38,5	140,8	-	Carrefour à gauche Rue des Vignes - Route étroite - Virage serré		15:24	15:15
38,4	140,9	-	Pont étroit passage sur une seule file		15:24	15:15
38,2	141,1	-	Ralentisseur très prononcé - Carrefour tout droit Rue des Vignes		15:24	15:16
37,9	141,4	-	Carrefour tout droit Rue des Vignes		15:25	15:16
37,7	141,6	-	Carrefour tout droit Avenue de l'Île de France		15:25	15:16
37,6	141,7	-	3 Îlots centraux successifs - Passage des deux côtés		15:25	15:16
37,3	142,0	-	Carrefour à droite Rue de Normandie - Balisettes à droite de la Chaussée - Rue étroite		15:26	15:17
37,1	142,2	-	Ralentisseur - Chaussée rétrécie passage sur une seule file		15:26	15:17
37,0	142,3	-	Carrefour à gauche Rue d'Alsace Lorraine		15:26	15:17
36,9	142,4	-	Carrefour à gauche Avenue Jean Moulin		15:26	15:17
36,8	142,5	-	Carrefour et giratoire passage à droite puis à gauche Boulevard du Président Roosevelt		15:26	15:18
36,6	142,7	-	VENDÔME - 1^{er} Passage ligne d'arrivée		15:27	15:18
36,4	142,9	-	Carrefour et giratoire passage à droite puis tout droit - Début côte de La Garde 7%		15:27	15:18
36,0	143,3	-	Carrefour à droite Rue des Champlés - Fin de côte - Virage serré		15:27	15:19
35,1	144,2	-	Carrefour à gauche Rue de la Forêt - Virage serré		15:29	15:20
34,9	144,4	-	Carrefour à droite Rue de Danzé - Virage très serré		15:29	15:20
34,8	144,5	-	Passage étroit sur une seule file		15:29	15:20
34,6	144,7	-	Début de côte 5%		15:29	15:20
33,8	145,5	-	Carrefour à gauche direction Danzé sur D36 - Fin de côte		15:31	15:22
33,3	146,0	D36	Carrefour tout droit sur D36		15:31	15:22
32,9	146,4	D36	Carrefour D36/C6 à gauche sur D36		15:32	15:23
31,9	147,4	D36	LA JOUSSELINIÈRE commune de SAINT-OUEN		15:33	15:24
30,6	148,7	D36	Carrefour tout droit sur D36		15:35	15:26
29,9	149,4	D36	Carrefour D36/C9 à gauche direction Azé sur C9 - Virage serré		15:36	15:27
28,1	151,2	C9	Lieu dit Buissay - Carrefour à gauche direction Les Bellezéveries - Virage serré		15:38	15:29
27,3	152,0	C	Lieu dit les Bellezéveries - Ralentisseur très prononcé		15:40	15:30
27,3	152,0	C	A droite - Les Écuries du Vendômois		15:40	15:30
27,1	152,2	C	Ralentisseur très prononcé		15:40	15:30
26,1	153,2	C	Carrefour à gauche direction Vendôme - La Forêt de Vendôme		15:41	15:32
22,4	156,9	C	VENDÔME - Rue de Azé		15:46	15:37
22,2	157,1	C	Carrefour tout droit Rue de Azé		15:47	15:37
21,9	157,4	C	Carrefour à droite Rue des Bigoteries - Virage serré - Descente rapide et sinueuse		15:47	15:37
20,9	158,4	-	Pont étroit passage sur une seule file - Carrefour à gauche Rue des Fontaines - Virage serré		15:49	15:39
20,3	159,0	-	Carrefour à gauche Rue des Vignes - Route étroite - Virage serré		15:49	15:40
20,2	159,1	-	Pont étroit passage sur une seule file		15:50	15:40
20,0	159,3	-	Ralentisseur très prononcé - Carrefour tout droit Rue des Vignes		15:50	15:40
19,7	159,6	-	Carrefour tout droit Rue des Vignes		15:50	15:40
19,4	159,9	-	Carrefour tout droit Avenue de l'Île de France		15:51	15:41
19,3	160,0	-	3 Îlots centraux successifs - Passage des deux côtés		15:51	15:41
19,0	160,3	-	Carrefour à droite Rue de Normandie - Balisettes à droite de la Chaussée - Rue étroite		15:51	15:41
18,8	160,5	-	Ralentisseur - Chaussée rétrécie passage sur une seule file		15:51	15:42
18,7	160,6	-	Carrefour à gauche Rue d'Alsace Lorraine		15:52	15:42
18,6	160,7	-	Carrefour à gauche Avenue Jean Moulin		15:52	15:42
18,5	160,8	-	Carrefour et giratoire passage à droite puis à gauche Boulevard du Président Roosevelt		15:52	15:42
18,3	161,0	-	VENDÔME - 2^{ème} Passage ligne d'arrivée		15:52	15:42
18,1	161,2	-	Zone de collecte		15:52	15:42
0,0	179,3	-	VENDÔME - Arrivée 3^{ème} Passage ligne d'arrivée		16:18	16:07

Profil dernier Km - Finish line - Width : Plat et largeur de voie 6 mètres

Lutte contre le dopage - Doping control station : Motor-home sur zone technique arrivée

Protocole - Protocol : Podium Arrivée

Permanence - Salle de presse : Pôle sportif Les Maillettes (Gymnase) à 300m